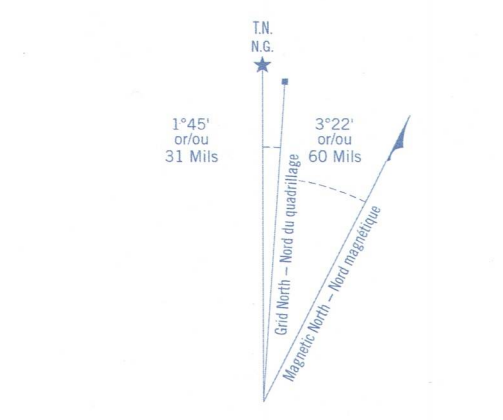




Military users:
Référence de cette carte:
pour usage militaire

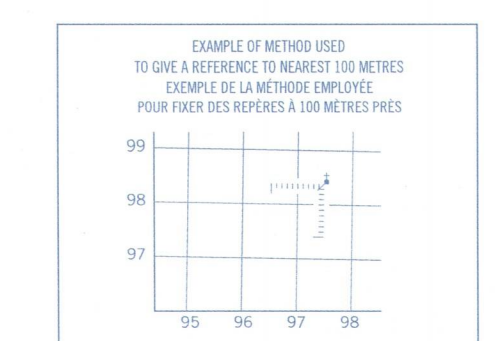
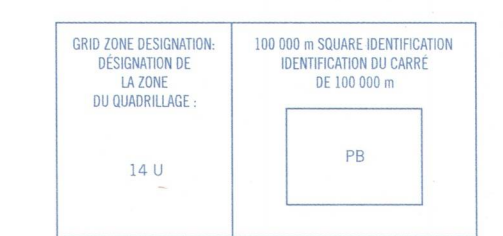
SERIES A 743 SERIE
MAP 62-1/15 CARTE
EDITION 4 MCE EDITION



The diagram with the above mentioned values:
APPROXIMATE MEAN DECLINATION 1985
FOR CENTRE OF MAP
Annual Change Declination 1.8"

Utiliser le diagramme en plus des valeurs numériques:
DECLINAISON MÉMOIRE APPROXIMATIVE
AU CENTRE DE LA CARTE EN 1985
Vitesse annuelle déclinaison 1.8"

ONE THOUSAND METRE
UNIVERSAL TRANSVERSE MERCATOR GRID
ZONE 14
COORDINATE UNIVERSAL TRANSVERSE DE MERCATOR
DE MILLE METRES



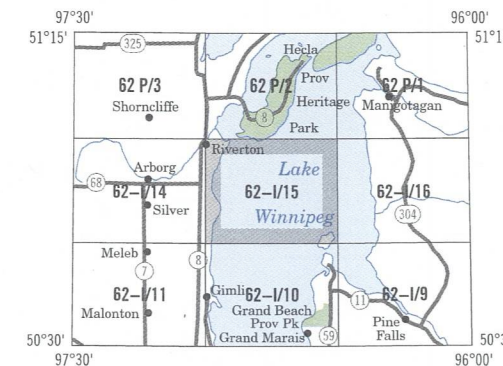
REFERENCE POINT
POINT DE REPÈRE

GRID: Read number on grid line
intercepting to left of point
ACCESS: Read number on grid line
to quadrangle immediately to right
of point
Estimate number of a square from
this line eastward to point
Estimate number of squares to point
from this line and in direction of
point

NORTHING: Read number on grid line
intercepting above point
EASTING: Read number on grid line
to quadrangle immediately to right
of point
Estimate number of a square from
this line westward to point
Estimate number of squares to point
from this line and in direction of
point

GRID REFERENCE: 14 U 97 98
1975000

Measured contour grid reference 100 000 metres
La référence cartulaire du point est à 100 000 mètres



LOCAL DEALER
DÉTAILLANT LOCAL

NRCan TOPOGRAPHIC MAPS
LES CARTES TOPOGRAPHIQUES DE RNCan

**RIVERTON
62-1/15**

SOURCES:
Canadian Survey Division
Bench marks, horizontal survey monuments and coordinate conversion

SOURCES:
Division des levés géodésiques
Réseaux de nivellement, bornes altimétriques et conversion de coordonnées

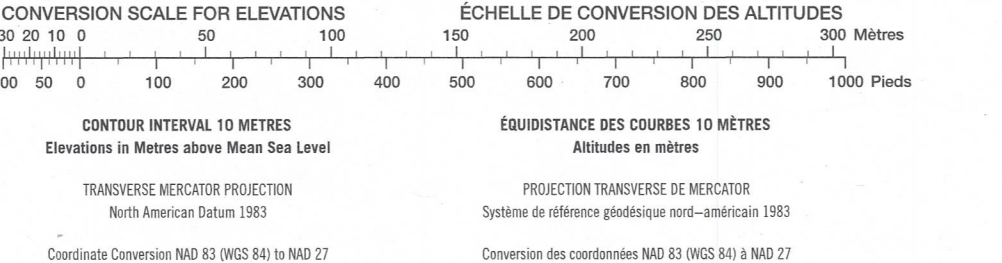
PRODUCED BY THE CANADA CENTRE FOR MAPPING, NATURAL RESOURCES CANADA, INFORMATION CURRENT AS OF 1990, PUBLISHED 1996.
COPIES MAY BE OBTAINED FROM THE CANADA MAP OFFICE, OTTAWA, OR YOUR NEAREST MAP DEALER.
© 1996, HER MAJESTY THE QUEEN IN RIGHT OF CANADA.

We welcome your comments.
Just phone us at 1-800-465-MAPS.

Digital topographic data is also available for this region. For more information phone us at 1-800-661-2638.

Roads	Routes	Symbol	Symbol
hard surface	revêtement dur	—	—
base or stabilized surface, all weather	général, appariement, tout temps	—	—
low surface, dry weather	de gravier, temps sec	—	—
street/classified road	route non classée	—	—
vehicle track	chemin de terre	—	—
trail, cut line or portage	sentier, parcelle ou portage	—	—

FOR COMPLETE REFERENCE SEE REVERSE SIDE
POUR UNE LECTURE COMPLÈTE DES SYMBOLES, VOIR AU VERSO



ÉTABLI PAR LE CENTRE CANADIEN DE CARTOGRAPHIE, RESSOURCES NATURELLES CANADA, RENSEIGNEMENTS À JOUR EN 1990, PUBLIÉE EN 1996.
CES CARTES SONT EN VENTE AU BUREAU DES CARTES DU CANADA, OTTAWA, OU CHEZ LE VENDOR LE PLUS PRÈS.
© 1996, SA MAJESTÉ LA REINE DU CHEF DU CANADA.

Nous apprécions vos commentaires.
Téléphonez-nous au 1-800-465-6277.

Des données topographiques numériques sont aussi disponibles pour cette région. Pour plus de renseignements, téléphonez-nous au 1-800-661-BNDT.

