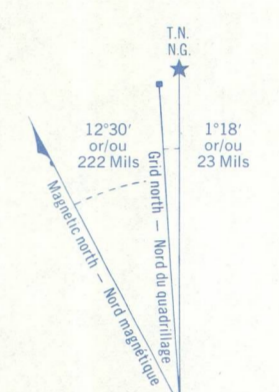
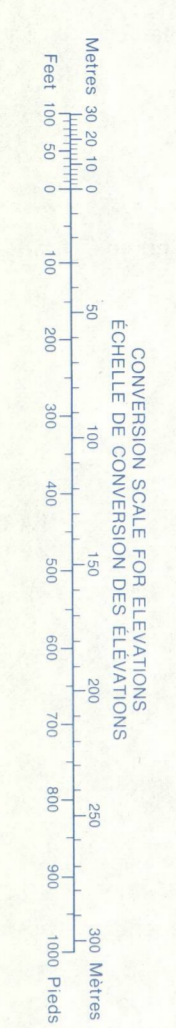


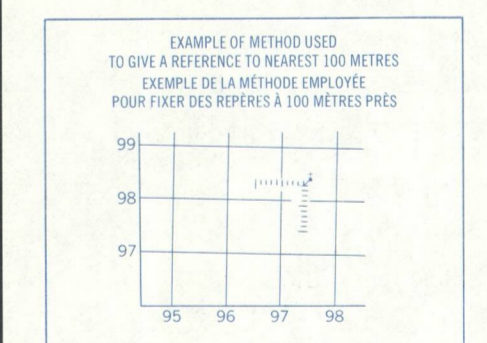
Military users refer to this map as: Révision de cette carte pour usage militaire: SÉRIE A 761 MAP 31 N/10 CARTE ÉDITION MCE 2 ÉDITION



Use diagram only to obtain numerical values APPROXIMATE DATA DECISION 1975 FOR CENTRE OF MAP Annual change decreasing 1.4  
Utiliser le diagramme que pour obtenir les valeurs numériques DÉCISION MONTRE APPROXIMATIVE AU CENTRE DE LA CARTE EN 1975 Variation annuelle décroissante 1.4

ONE THOUSAND METRE UNIVERSAL TRANSVERSE MERCATOR GRID ZONE 18 QUADRILLAGE DE MILLE MÈTRES TRANSVERSE UNIVERSEL DE MERCATOR

GRID ZONE DESIGNATION DESIGNATION DE LA ZONE DU QUADRILLAGE	100,000 M SQUARE IDENTIFICATION IDENTIFICATION DU CARRÉ DE 100,000 M
18T	UH



REFERENCE POINT CHURCH - ÉGLISE (as shown) (as shown)  
POINT DE RÉFÉRENCE (as shown) (as shown)

EASTING: Read number on grid line immediately to left of point. ESTIMATION: Note the portion of the line of quadrillage immediately to the left of the point. Estimate portion of a square from this line eastward to point. Estimate the number of divisions of the grid between this line and the square in direction east.

NORTHING: Read number on grid line immediately below point. LATITUDE: Note the portion of the line of quadrillage immediately below the point. Estimate portion of a square from this line northward to point. Estimate the number of divisions of the grid between this line and the square in direction north.

GRID REFERENCE: 977584  
Référence au quadrillage: 977584  
La position référencée est à un 100,000 mètres (3280 pieds) près.

TABLEAU D'ASSEMBLAGE DU SYSTÈME NATIONAL DE RÉFÉRENCE CARTOGRAPHIQUE

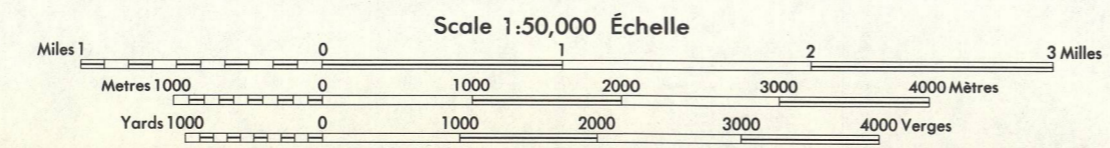
77°30'	78°00'	78°30'	79°00'
48°30'	31 N/4	31 N/5	31 N/6
	31 N/11	31 N/10	31 N/9
	31 N/5	31 N/7	31 N/8
47°30'	77°30'	78°00'	78°30'

INDEX TO ADJOINING MAPS OF THE NATIONAL TOPOGRAPHIC SYSTEM

Produced by the SURVEYS AND MAPPING BRANCH, DEPARTMENT OF ENERGY, MINES AND RESOURCES. Copies may be obtained from the Canada Map Office, Department of Energy, Mines and Resources, Ottawa, or your nearest map dealer.

Roads: loose or stabilized surface, all weather - gravel aggloméré, toute saison, 2 voies ou plus - moins de 2 voies  
loose surface, dry weather and unclassified streets - de gravier, temps sec et route hors classe, 2 voies ou plus - moins de 2 voies  
cart track - de terre  
trail, cut line or portage - sentier, percée ou portage

FOR COMPLETE REFERENCE SEE REVERSE SIDE POUR UNE LISTE COMPLÈTE DES SIGNES, VOIR AU VERSO



LAC BOUCHETTE  
QUÉBEC

COUTURE INTERNE, 50 PIEDS  
Élévation en pieds au-dessus du niveau moyen de la mer  
North American Datum 1987  
Transverse Mercator Projection

ÉQUIDISTANCE DES COUBRES 50 PIEDS  
Élévation en pieds au-dessus du niveau moyen de la mer  
Système de référence géodésique nord-américain, 1987  
Projection transverse de Mercator

Établi par la DIRECTION DES LEVÉS ET DE LA CARTOGRAPHIE, MINISTÈRE DE L'ÉNERGIE, DES MINES ET DES RESSOURCES. Mise à jour à l'aide de photographies aériennes prises en 1973. Vérification des levés en 1974. Remaniements à jour en 1974.  
Ces cartes sont en vente au Bureau des Cartes du Canada, ministère de l'Énergie, des Mines et des Ressources, Ottawa, ou chez le vendeur le plus près.  
© Canada 1974, tous droits réservés