

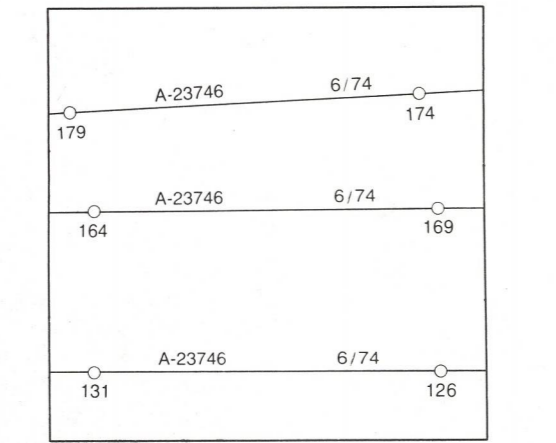
METRIC/MÉTRIQUE

METRIC/MÉTRIQUE

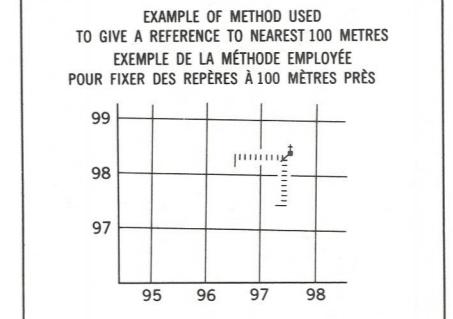
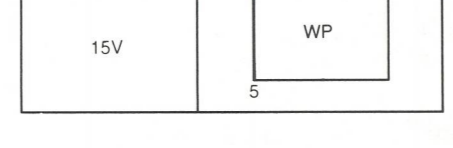
LEGEND - LÉGENDE

- ROAD, HARD SURFACE; ROAD, LOOSE SURFACE; CART TRACK, WINTER ROAD; TRAIL, CUT LINE, PORTAGE; BUILT-UP AREA; RAILWAY, SIDING, STATION, STOP; BRIDGE; BEACH, SAND; BEACH, GRAVEL; HOUSE, BARN; CHURCH, SCHOOL, POST OFFICE; TOWER, LANDMARK OBJECT; WELL, OIL, GAS, TANK, WATER; POWER TRANSMISSION LINE; MINE, GRAVEL, PIT; CUTTING, EMBANKMENT; INTERNATIONAL, PROVINCIAL BOUNDARY; PROVINCIAL BOUNDARY, UNSURVEYED; COUNTY, DISTRICT BOUNDARY; MUNICIPALITY BOUNDARY; RESERVE, SANCTUARY, PARK, ETC. BOUNDARY; OUTLINED LANDMARK AREA BOUNDARY APPROXIMATE, ETC.; D.L.S. TOWNSHIP CORNER, SURVEYED, UNSURVEYED; D.L.S. SECTION CORNERS; HORIZONTAL CONTROL, POINT; BENCH MARK WITH ELEVATION; SPOT ELEVATION, PRECISE; STREAM OR SHORELINE, INDEFINITE; LAKE, INTERMITTENT LAKE, SHALLOW LAKE; FLOODED LAND; MARSH, SWAMP, WOODS; STRING BOG; DRY RIVER BED WITH CHANNELS; RAPIDS, FALLS, RAPIDS; FORESHORE FLATS, SAND IN WATER, ROCKS; TUNDRA, LAKES IN TUNDRA; POLYGENE; PALSIA BOG; DAM, WHARF; ICEFIELD (GLACIER), MORANE; PINNO; DITCH; CONTOURS; APPROXIMATE CONTOURS; DEPRESSION CONTOUR; CLIFF; SPOT ELEVATION, APPROXIMATE; LAND, WATER; ESKER; SAND, SAND DUNES, RAISED BEACHES; HISTORIC SITE; WOODED AREA, FOREST; CLEARED AREA; ROUTE, REVÊTEMENT DUR; ROUTE, SURFACE DE GRAVIER; CHEMIN DE TERRE, ROUTE D'HIVER; SENTIER, PERÇÉE OU PORTAGE; AGGLOMÉRATION; CHEMIN DE FER, VOIE D'ÉVÈNEMENT, STATION, ARRÊT; BASE D'HYDRAVIONS, ANCRAGE D'HYDRAVIONS; MAISON; GRANDE ÉGLISE; ÉCOLE; BUREAU DE PORTE; TOUR, VALEUR DE RÉPÈRE; PUITS; PÉTROLE, GAZ, RÉSERVOIR; EAU; LIGNE DE TRANSPORT D'ÉNERGIE; MINE; CARRIÈRE DE GRAVIER; DÉBLAI; REMBLAI; FRONTIÈRE INTERNATIONALE, LIMITE PROVINCIALE AVEC BORNE ET NUMÉRO; FRONTIÈRE PROVINCIALE, NON ARPENTÉE; LIMITE DE COMTE OU DE DISTRICT; LIMITE DE CANTON, DE PAROISSE; LIMITE DE MUNICIPALITÉ; LIMITE DE RÉSERVES, SANCTUAIRES, PARCS, ETC.; LIMITE DE SURFACE RÉPÈRE; LIMITE APPROXIMATIVE, ETC.; COIN DE CANTON (A.T.C.) ARPENTÉ, NON ARPENTÉ; COINS DE SECTION (A.T.C.); POINT DE CONTRÔLE PLANIMÉTRIQUE; RÉPÈRE DE NIVELLEMENT AVEC COTE; POINT COTÉ, PRÉCIS; COURS D'EAU OU RIVE, IMPRÉCIS; LAC, LAC INTERMITTENT, LAC PEU PROFOND; TERRAIN INONDÉ; MARAIS; BOISÉ; MARÉCAUX; FONDÈRIÈRE À FILAMENTS; LIT DE RIVIÈRE ASSÉCHÉ AVEC CHENAUX; RAPIDS; CHUTES; RAPIDS; ESTRANS, SABLE SOUS L'EAU; ROCHES; TUNDRA, LACS EN TUNDRA; POLYTONNES DE TUNDRA; FONDÈRIÈRE DE PALSIE; BARRAGE; QUAI; CHAMP DE GLACE (GLACIER); MORANE; PINNO; FOSSÉ; COURBES DE NIVEAU; COURBES DE NIVEAU APPROXIMATIVES; COURBE DE CUVETTE; FALAISE; POINT COTÉ, APPROXIMATIF; SUR TERRE; SUR L'EAU; ESKER; SABLE, DUNES DE SABLE; PLAGES SURÉLEVÉES; LIEU HISTORIQUE; SURFACE BOISÉE, FORÊT; ESPACE DÉNUDÉ, CLAIRIERE


PHOTOGRAPHY PHOTOGRAPHIE



GRID ZONE DESIGNATION



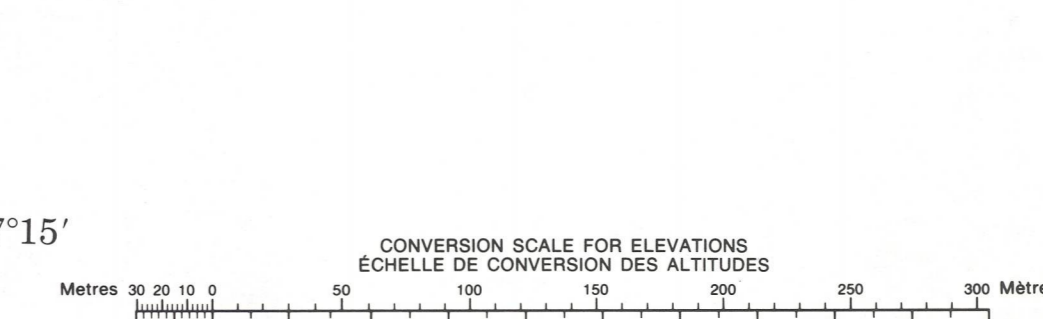
REVISION



EXAMPLE OF METHOD USED TO GIVE A REFERENCE TO NEAREST 100 METRES... REFERENCE POINT CHURCH - ÉGLISE... EASTING: Read number on grid line immediately to left of point... NORTHING: Read number on grid line immediately below point...

ONE THOUSAND METRE UNIVERSAL TRANSVERSE MERCATOR GRID

Table with grid coordinates: 54 F/11, 54 F/10, 54 F/9, 54 F/6, 54 F/7, 54 F/8, 54 F/3, 54 F/2, 54 F/1



PRODUCED BY THE SURVEYS AND MAPPING BRANCH, DEPARTMENT OF ENERGY, MINES AND RESOURCES, OTTAWA, PUBLISHED IN 1986... ELEVATIONS IN METRES ABOVE MEAN SEA LEVEL... CONTOUR INTERVAL... NORTH AMERICAN DATUM 1987... TRANVERSE MERCATOR PROJECTION... INFORMATION CONCERNING BENCH MARKS AND HORIZONTAL SURVEY MONUMENTS CAN BE OBTAINED FROM GEODESIQUE SURVEY, SURVEYS AND MAPPING BRANCH, OTTAWA.

WHITE BEAR CREEK MANITOBA Scale 1:50 000 Échelle 1:50 000

ALTITUDES EN MÈTRES ÉQUIDISTANCE DES COURBES... 10 MÈTRES... SÉRIE DE RÉFÉRENCE GÉODÉSIQUE NORD-AMÉRICAIN 1987... PROJECTION TRANSVERSE DE MERCATOR... POUR TOUT RENSEIGNEMENT CONCERNANT LES RÉPÈRES ET BORNES ALTIMÉTRIQUES, S'ADRESSER AUX LEVÉS GÉODÉSIQUES, DIRECTION DES LEVÉS ET DE LA CARTOGRAPHIE, OTTAWA.

ÉTABLI PAR LA DIRECTION DES LEVÉS ET DE LA CARTOGRAPHIE, MINISTÈRE DE L'ÉNERGIE, DES MINES ET DES RESSOURCES, OTTAWA, PUBLIÉ EN 1986... CES CARTES SONT EN VENTE AU BUREAU DES CARTES DU CANADA, MINISTÈRE DE L'ÉNERGIE, DES MINES ET DES RESSOURCES, OTTAWA, OU CHEZ LE VENDOR LE PLUS PRÈS... © 1986, SA MAJESTÉ LA REINE DU CHEF DU CANADA, MINISTÈRE DE L'ÉNERGIE, DES MINES ET DES RESSOURCES.