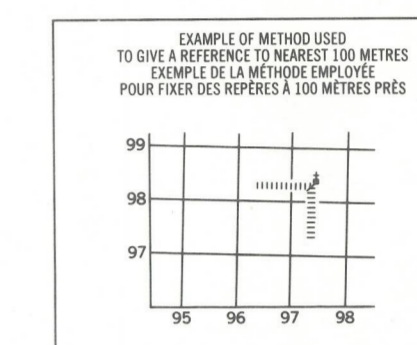
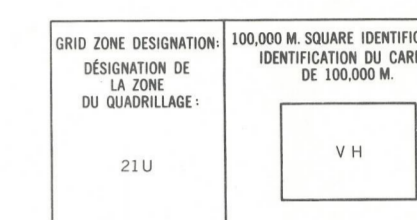



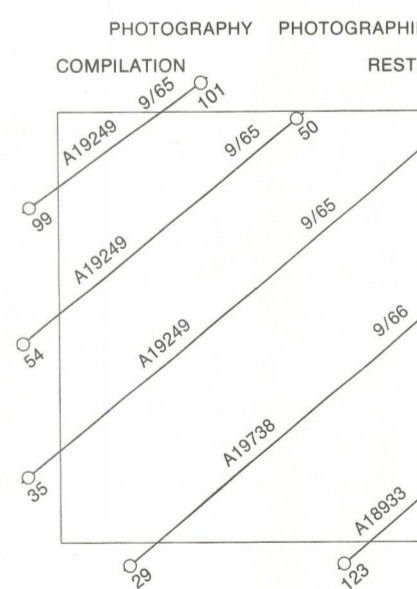
Military users, refer to this map as: Références de la carte pour usage militaire: SERIES A003 SERIE MAP 12 P/13 CARTE EDITION 1 MCE EDITION



REFERENCE POINT: CHURCH - EGLISE (see above)  
POINT DE REPÈRE: CHURCH - EGLISE (ci-dessus)  
EASTING: Read number on grid line immediately to left of point. LONGITUDE EST: Note le chiffre de la ligne de quadrillage immédiatement à gauche du repère.  
Estimate number of squares from this line to point.  
Estimer le nombre de carrés du carré entre cette ligne et le repère en direction est. 5  
NORTHING: Read number on grid line immediately below point. LATITUDE NORD: Note le chiffre de la ligne de quadrillage immédiatement en dessous du repère.  
Estimate number of squares from this line to point.  
Estimer le nombre de carrés du carré entre cette ligne et le repère en direction nord. 4  
GRID REFERENCE SAMPLE: 21U 9754  
SCHEME: 21 U 9754  
Nearest similar grid reference 100,000 metres (about 63 miles). Le repère le plus voisin est à 100 000 mètres (environ 63 miles).

ONE THOUSAND METRE UNIVERSAL TRANSVERSE MERCATOR GRID ZONE 21 QUADRILLAGE DE MILLE MÈTRES UNIVERSEL TRANSVERSE DE MERCATOR

The 1975 MAGNETIC BEARING is 29°43' (528 mils) WEST of GRID NORTH.  
ANNUAL CHANGE DECREASING 4.3  
GRID NORTH is 33' (10 mils) WEST of TRUE NORTH for centre of map.  
Le REPERE MAGNETIQUE en 1975 est à 29°43' (528 mils) OUEST du NORD DU QUADRILLAGE.  
VARIATION ANNUELLE DÉCROISSANTE 4.3  
NORD DU QUADRILLAGE est 0°33' (10 mils) à l'ouest du NORD VÉRITABLE au centre de la carte.



13 B/1	13 A/4	13 A/3
12-O/16	12 P/13	12 P/14
12-O/9	12 P/12	12 P/11

PRODUCED BY SURVEYS AND MAPPING BRANCH, DEPARTMENT OF ENERGY, MINES AND RESOURCES, OTTAWA, 1975.  
COPIES MAY BE OBTAINED FROM THE CANADA MAP OFFICE, DEPARTMENT OF ENERGY, MINES AND RESOURCES, OTTAWA, OR YOUR NEAREST MAP DEALER.  
© CANADA COPYRIGHTS RESERVED 1975

NORTH AMERICAN DATUM 1927  
TRANSVERSE MERCATOR PROJECTION



RUISSEAU CHANION  
COMTÉ DE SAGUENAY  
QUÉBEC

SYSTÈME DE RÉFÉRENCE GÉODÉSIQUE NORD-AMÉRICAIN 1927  
PROJECTION TRANSVERSE DE MERCATOR

ÉTABLIE PAR LA DIRECTION DES LEVÉS ET DE LA CARTOGRAPHIE, MINISTÈRE DE L'ÉNERGIE, DES MINES ET DES RESSOURCES, OTTAWA, EN 1975.  
CES CARTES SONT EN VENTE AU BUREAU DES CARTES DU CANADA, MINISTÈRE DE L'ÉNERGIE, DES MINES ET DES RESSOURCES, OTTAWA, OU CHEZ LE VENDEUR LE PLUS PRÈS.  
© CANADA 1975. TOUS DROITS RÉSERVÉS