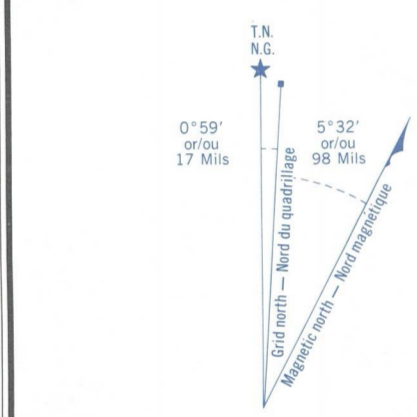


Military users, refer to this map as: Référence de cette carte pour usage militaire:	SERIES A 743 SÉRIE MAP 62 P/13 CARTE EDITION 2 MCE ÉDITION
---	--

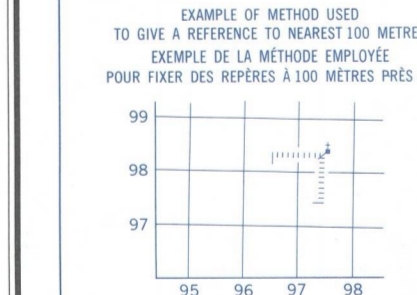
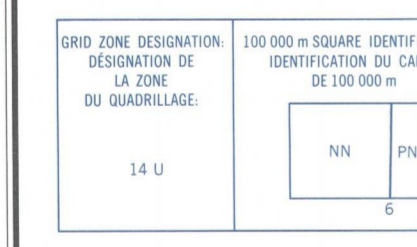


METRIC/MÉTRIQUE

METRIC/MÉTRIQUE



ONE THOUSAND METRE
UNIVERSAL TRANSVERSE MERCATOR GRID
ZONE 14
QUADRILAGE UNIVERSEL TRANSVERSE DE MERCATOR
DE MILLE METRES



REFERENCE POINT CHURCH - EGLISE (see sheet 62-098)
POINT DE RÉFÉRENCE (voir feuille 62-098)

EASTING: Road number on grid line immediately left of point
ABSCISSE: Note le chiffre de la ligne de quadrillage immédiatement à gauche du point

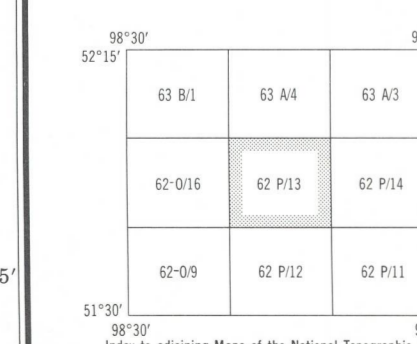
Estimate tenths of a square from this line eastward to point.
Estimer le nombre de dixièmes de carré entre cette ligne et le repère en direction est.

NORTHING: Road number on grid line immediately below point.
ORDONNÉE: Note le chiffre de la ligne de quadrillage immédiatement en dessous du point

Estimate tenths of a square from this line northward to point.
Estimer le nombre de dixièmes de carré entre cette ligne et le repère en direction nord.

GRID REFERENCE: 9884
RÉFÉRENCE AU QUADRILAGE: 9884

Note: Similar grid reference 100 000 metres.
La référence similaire la plus près est à 100 000 mètres



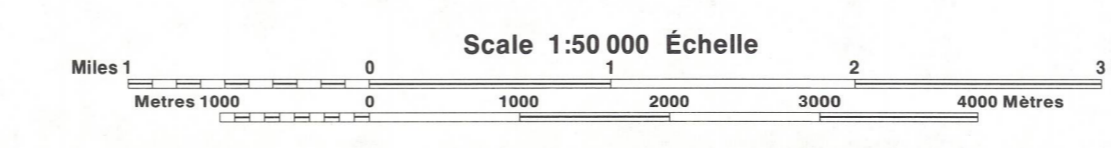
PRODUCED BY THE CANADA CENTRE FOR MAPPING,
DEPARTMENT OF ENERGY, MINES AND RESOURCES.
INFORMATION CURRENT AS OF 1990. PUBLISHED 1992.
COPIES MAY BE OBTAINED FROM THE CANADA MAP OFFICE,
DEPARTMENT OF ENERGY, MINES AND RESOURCES, OTTAWA,
ONTARIO, CANADA K1A 0S8.

POPLAR POINT
MANITOBA

WEST OF PRINCIPAL MERIDIAN OUEST DU MÉRIDIDIEN PRINCIPAL

Information concerning bench marks and horizontal survey measurements can be obtained from Geomatics Centre, Canada Centre for Surveying, Ottawa.
Pour tout renseignement concernant les repères de nivellement et les bornes géodésiques, prière de s'adresser au Bureau de la Topographie, Centre canadien des levés, Ottawa.

CONVERSION SCALE FOR ELEVATIONS		ÉCHELLE DE CONVERSION DES ALTITUDES	
Metres	30 20 10 0	100	150 200 250 300 Mètres
Feet	100 50 0	100	300 400 500 600 700 800 900 1000 Pieds



Roads: Routes
cart track: piste de cartage
trail: sentier de randonnée
service: service de portage

FOR COMPLETE REFERENCE SEE REVERSE SIDE
POUR UNE LISTE COMPLÈTE DES SIGNES, VOIR AU VERSO

ÉTABLI PAR LE CENTRE CANADIEN DE CARTOGRAPHIE,
MINISTÈRE DE L'ÉNERGIE, DES MINES ET DES RESSOURCES.
RENSEIGNEMENTS À JOUR EN 1990. PUBLIÉE EN 1992.
CES CARTES SONT EN VENTE AU BUREAU DES CARTES DU
CANADA, OTTAWA, OU LE DÉPÔT, DES MINES ET DES
RESSOURCES, OTTAWA, ONTARIO, CANADA K1A 0S8.

POPLAR POINT
62 P/13
EDITION 2 EDITION

Energy, Mines and Resources Canada
Énergie, Mines et Ressources Canada