


Military users, refer to this map as: **SERIES A 701 SÉRIE**  
MAP 54 M/14 **CARTE**  
DOUGLAS METRIC: **EDITION 1 MCE ÉDITION**

**CRAVE LAKE**  
54 M/14  
EDITION 1/ÉDITION



**LEGEND - LÉGENDE**

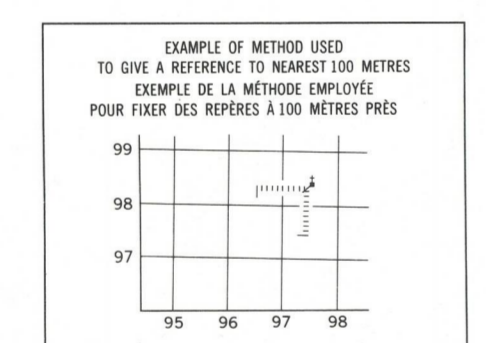
ROAD, HARD SURFACE	ROUTE, REVÊTEMENT DUR
ROAD, LOOSE SURFACE	ROUTE, SURFACE DE GRAVIER
CART TRACK, WINTER ROAD	CHENNA DE TERRE, ROUTE D'HIVER
TRAIL, CUT LINE, PORTAGE	SENTIER, PÉRIODE DU PORTAGE
BUILT-UP AREA	AGLOMÉRATION
RAILWAY SIDING; STATION; STOP	CHEMIN DE FER, VOIE D'ÉVÈTEMENT; STATION; ARRÊT
BRIDGE	PONT
SEAPLANE BASE; SEAPLANE ANCHORAGE	BASE D'HYDROAVIONS; ANCRAGE D'HYDROAVIONS
HOUSE; BARN	MAISON; GRANGE
CHURCH; SCHOOL; POST OFFICE	ÉGLISE; ÉCOLE; BUREAU DE POSTE
TOWER; LANDMARK OBJECT	TOUR; VALEUR DE REPÈRE
WELL; OIL, GAS, TANK; WATER	PUITS; PÉTROLE, GAZ; RÉSERVOIR; EAU
POWER TRANSMISSION LINE	LIGNE DE TRANSPORT D'ÉNERGIE
MINE; GRAVEL PIT	MINE; CARRIÈRE DE GRAVIER
CUTTING; EMBANKMENT	DÉBLAI; REMBLAI
INTERNATIONAL PROVINCIAL BOUNDARY WITH MONUMENT AND NUMBER	FRONTIÈRE INTERNATIONALE, LIMITE PROVINCIALE AVEC BORNE ET NUMÉRO
PROVINCIAL BOUNDARY, UNSURVEYED	FRONTIÈRE PROVINCIALE, NON ARPENTÉE
COUNTY; DISTRICT BOUNDARY	LIMITE DE COMTE OU DE DISTRICT
TOWNSHIP; PARISH BOUNDARY	LIMITE DE CANTON, DE PAROISSE
MUNICIPALITY BOUNDARY	LIMITE DE MUNICIPALITÉ
RESERVE; SANCTUARY, PARK, ETC. BOUNDARY	LIMITE DE RÉSERVES, SANCTUAIRES, PARCS, ETC.
OUTLINED LANDMARK AREA	LIMITE DE SURFACE REPÈRE
BOUNDARY APPROXIMATE, ETC.	LIMITE APPROXIMATIVE, ETC.
D.L.S. TOWNSHIP CORNER; SURVEYED; UNSURVEYED	CORN DE CANTON (A.T.C.); ARPENTÉ; NON ARPENTÉ
D.L.S. SECTION CORNERS	CORN DE SECTION (A.T.C.)
HORIZONTAL CONTROL POINT	POINT DE CONTRÔLE PLANIMÉTRIQUE
BENCH MARK WITH ELEVATION	REPÈRE DE NIVELLEMENT AVEC COTE
SPOT ELEVATION, PRECISE	POINT COTÉ, PRÉCIS
STREAM OR SHORELINE, INDEFINITE	COURS D'EAU OU RIVE; IMPRÉCIS
LAKE; INTERMITTENT LAKE; SHALLOW LAKE	LAC; LAC INTERMITTENT; LAC PEU PROFOND
FLOODED LAND	TERRAIN INONDÉ
MARSH; SWAMP (WOODED); STRING BOG	MARAIS; BOISÉ; MARECAIGEOUX; FONDRIÈRE À FILAMENTS
DRY RIVER BED WITH CHANNELS	LIT DE RIVIÈRE ASSÈCHÉ AVEC CHENEAUX
RAPIDS; FALLS; RAPIDS	RAPIDES; CHUTES; RAPIDES
FORESHORE FLATS, SAND IN WATER, ROCKS	ESTRANS; SABLE SOUS L'EAU; ROCHES
TUNDRA; LAKES IN TUNDRA	TOURNDRA; LACS EN TOURNDRA
FALSA BOG	FONDRIÈRE DE PALSE
DAM; WHARF	BARRAGE; QUAI
ICEFIELD (GLACIER); MORANE	CHAMP DE GLACE (GLACIER); MORANE
PINGO	PINGO
DITCH	FOSSE
CONTOURS	COURBES DE NIVEAU
APPROXIMATE CONTOURS	COURBES DE NIVEAU APPROXIMATIVES
DEPRESSION CONTOUR	COURBE DE CUVETTE
CLIFF	FALAISE
SPOT ELEVATION, APPROXIMATE; LAND; WATER	POINT COTÉ, APPROXIMATIF; SUR TERRE; SUR L'EAU
ESKER	ESKER
SAND, SAND DUNES, RAISED BEACHES	SABLE; DUNES DE SABLE; PLAGES SURÉLEVÉES
HISTORIC SITE	LIEU HISTORIQUE
WOODED AREA; FOREST; CLEARED AREA	SURFACE BOISÉE; FORÊT; ESPACE DÉNUDÉ, CLAIRIÈRE

**PHOTOGRAPHY PHOTOGRAPHIE**

COMPILED	RESTITUTION
117 A-14676 755 121	15V
A-14676 755 130	US
A-14676 755 170	
15 A-14676 755 19	

**GRID ZONE DESIGNATION DESIGNATION DE LA ZONE DU QUADRILLAGE**

15V	US
-----	----



**REVISION**

REVISION	REVISION
----------	----------

**REFERENCE POINT POINT DE REPÈRE** CHURCH - ÉGLISE (en mètres ou pieds)

**EASTING:** Read number on grid line immediately to left of point.  
**ABSCISSE:** Note le chiffre de la ligne du quadrillage immédiatement à gauche du repère.  
Estimate tenth of a square from this line eastward to point.  
Estime le nombre de dixièmes du carré entre cette ligne et le repère en direction est.

**NORTHING:** Read number on grid line immediately below point.  
**ORDONNÉE:** Note le chiffre de la ligne du quadrillage immédiatement en dessous du repère.  
Estimate tenth of a square from this line northward to point.  
Estime le nombre de dixièmes du carré entre cette ligne et le repère en direction nord.

**GRID REFERENCE:** 97984  
**RÉFÉRENCE AU QUADRILLAGE:** 97984  
Nearest similar grid reference 100 000 metres.  
La prochaine référence similaire est à 100 000 mètres.

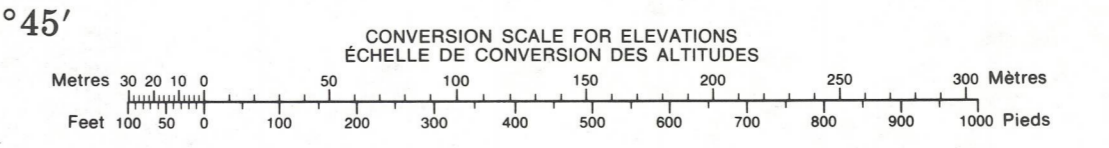
**Index to adjoining Maps of the National Topographic System**  
**Tableau d'assemblage de Système national de référence cartographique**

55 D/4	55 D/3	55 D/2
54 M/13	54 M/14	54 M/15
54 M/12	54 M/11	54 M/10

**ONE THOUSAND METRE**  
**UNIVERSAL TRANSVERSE MERCATOR GRID**  
**ZONE 15**  
**QUADRILLAGE DE MILLE MÈTRES**  
**TRANSVERSE UNIVERSEL DE MERCATOR**

The 1986 MAGNETIC BEARING is 4°07' (73 mil) EAST OF GRID NORTH.  
ANNUAL CHANGE DECREASING 16.6"  
GRID NORTH is 1°57' (35 mil) WEST OF TRUE NORTH for centre of map.

Le REPÈRE MAGNÉTIQUE en 1986 est à 4°07' (73 mil) à l'EST DU NORD DU QUADRILLAGE.  
VARIATION ANNUELLE DÉCROISSANTE 16.6"  
Le NORD DU QUADRILLAGE est à 1°57' (35 mil) à l'OUEST DU NORD GÉOGRAPHIQUE au centre de la carte.



PRODUCED BY THE SURVEYS AND MAPPING BRANCH,  
DEPARTMENT OF ENERGY, MINES AND RESOURCES,  
OTTAWA, PUBLISHED IN 1986.

COPIES MAY BE OBTAINED FROM THE CANADA MAP OFFICE,  
DEPARTMENT OF ENERGY, MINES AND RESOURCES, OTTAWA,  
OR YOUR NEAREST MAP DEALER.

© 1986, HER MAJESTY THE QUEEN IN RIGHT OF CANADA,  
DEPARTMENT OF ENERGY, MINES AND RESOURCES.

**ELEVATIONS IN METRES ABOVE MEAN SEA LEVEL**  
**CONTOUR INTERVAL: . . . . . 10 METRES**

NORTH AMERICAN DATUM 1987  
TRANSVERSE MERCATOR PROJECTION

INFORMATION CONCERNING BENCH MARKS AND HORIZONTAL SURVEY MONUMENTS CAN BE OBTAINED FROM  
GEOGRAPHIC SURVEY, SURVEYS AND MAPPING BRANCH,  
OTTAWA.

**CRAVE LAKE**  
**MANITOBA NORTHWEST TERRITORIES**  
**MANITOBA TERRITOIRES DU NORD-OUEST**

**Scale 1:50 000 Échelle**

**ALTITUDES EN MÈTRES**  
**ÉQUIDISTANCE DES COURBES . . . 10 MÈTRES**

SYSTÈME DE RÉFÉRENCE GÉODÉSIQUE NORD-AMÉRICAIN 1987  
PROJECTION TRANSVERSE DE MERCATOR

POUR TOUT RENSEIGNEMENT CONCERNANT LES REPÈRES  
ET BORNES ALTIMÉTRIQUES, S'ADRESSER AUX LIEUX  
GÉODÉSIE, DIRECTION DES LÈVES ET DE LA CARTO-  
GRAPHIE, OTTAWA.

ÉTABLI PAR LA DIRECTION DES LÈVES ET DE LA CARTO-  
GRAPHIE, MINISTÈRE DE L'ÉNERGIE, DES MINES ET DES RESSOURCES, OTTAWA, PUBLIÉE EN 1986.

DES CARTES SONT EN VENTE AU BUREAU DES CARTES DU  
CANADA, MINISTÈRE DE L'ÉNERGIE, DES MINES ET DES RESSOURCES, OTTAWA, OU CHEZ LE VENDEUR LE PLUS PRÈS.

© 1986, SA MAJESTÉ LA REINE DU CHEF DU CANADA,  
MINISTÈRE DE L'ÉNERGIE, DES MINES ET DES RESSOURCES.

**CRAVE LAKE**  
**54 M/14**  
**EDITION 1/ÉDITION**

Energy, Mines and Resources Canada  
Énergie, Mines et Ressources Canada