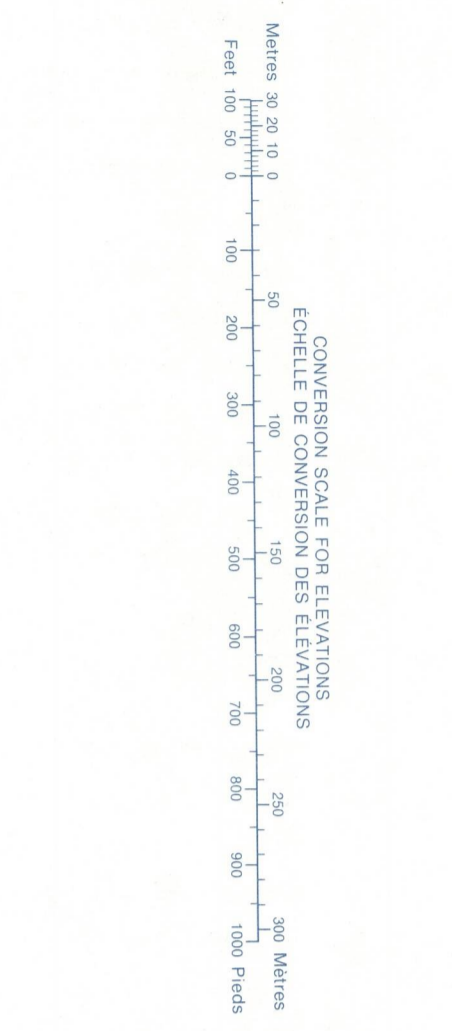


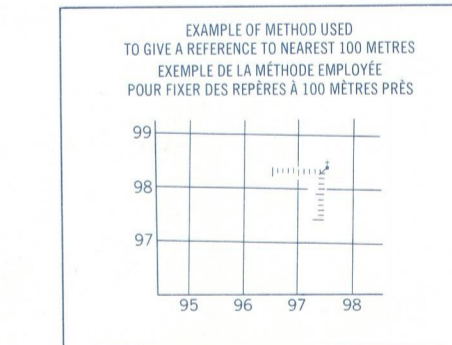



Military users, refer to this map as: Références de cette carte pour usage militaire. SERIES A 721 SÉRIE MAP 93 D/4 CARTE EDITION 2 MCE ÉDITION



Use diagram only to obtain numerical values APPROXIMATE MEAN DECLINATION 1979 FOR CENTER OF MAP. Annual change decreasing 3.0".  
 Utiliser le diagramme que pour obtenir les valeurs numériques DÉCLINAISON MOYENNE APPROXIMATIVE AU CENTRE DE LA CARTE EN 1979. Variation annuelle décroissante: 3.0".

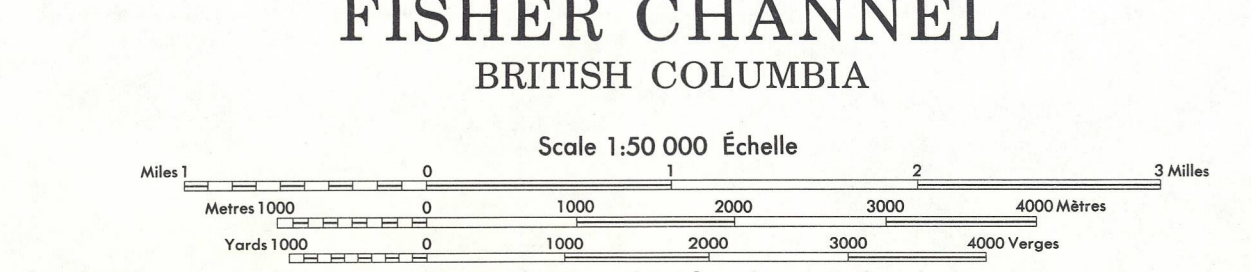
ONE THOUSAND METRE UNIVERSAL TRANSVERSE MERCATOR GRID ZONE 9  
 QUADRILLAGE DE MILLE MÈTRES TRANSVERSE UNIVERSSEL DE MERCATOR



REFERENCE POINT: CHURCH - EGLISE (see sheet 93 D/4)  
 CHURCH: Read number on grid line immediately to left of point.  
 LONGITUDE: Read number on grid line immediately to right of point.  
 ESTIMATION: Estimate tenths of a square from this line eastward to point.  
 NORTHING: Read number on grid line immediately below point.  
 LATITUDE: Read number on grid line immediately to right of point.  
 ESTIMATION: Estimate tenths of a square from this line northward to point.  
 GRID REFERENCE: 975684  
 Références au quadrillage: 975684  
 Note: Always refer to grid reference 100,000 metres (about 1/2 mile). La référence est toujours à 100,000 mètres (environ 1/2 mile).

Produced 1973, by the SURVEYS AND MAPPING BRANCH, DEPARTMENT OF ENERGY, MINES AND RESOURCES, Ottawa. Based on aerial photographs taken in 1978, provided by SURVEYS AND MAPPING BRANCH, MINISTRY OF ENVIRONMENT, BRITISH COLUMBIA. Designed and published in 1980.  
 Digitizing of the compilation and the coloring were carried out on the Automated Cartographic System.  
 Copies may be obtained from the Canada Map Office, Department of Energy, Mines and Resources, Ottawa, or your nearest map dealer.  
 © 1980, les Services de cartes et de ressources, Ministère de l'énergie, des mines et des ressources.

Produced 1973, by the SURVEYS AND MAPPING BRANCH, DEPARTMENT OF ENERGY, MINES AND RESOURCES, Ottawa. Based on aerial photographs taken in 1978, provided by SURVEYS AND MAPPING BRANCH, MINISTRY OF ENVIRONMENT, BRITISH COLUMBIA. Designed and published in 1980.  
 Digitizing of the compilation and the coloring were carried out on the Automated Cartographic System.  
 Copies may be obtained from the Canada Map Office, Department of Energy, Mines and Resources, Ottawa, or your nearest map dealer.  
 © 1980, les Services de cartes et de ressources, Ministère de l'énergie, des mines et des ressources.



This Provisional Map is equivalent to a standard map in accuracy of content.  
 Certains renseignements sur cette carte ne sont pas encore officiels. La direction des lieux et de la cartographie sauront être au public de lui signaler les corrections et additions.  
 CONTOUR INTERVAL 100 FEET  
 Élévation en pieds au-dessus du niveau moyen de la mer  
 Système de référence géodésique nord-américain, 1927  
 Projection Transverse Mercator

Cette carte provisoire équivaut à une carte régulière en précision de son contenu.  
 Certains renseignements sur cette carte ne sont pas encore officiels. La direction des lieux et de la cartographie sauront être au public de lui signaler les corrections et additions.  
 ÉLÉVATION DES COURBES 100 PIEDS  
 Élévation en pieds au-dessus du niveau moyen de la mer  
 Système de référence géodésique nord-américain, 1927  
 Projection Transverse de Mercator

Mise à jour à l'aide de photographies aériennes prises en 1978, provenant de la DIRECTION DES LIEUX ET DE LA CARTOGRAPHIE, MINISTÈRE DE L'ÉNERGIE, DES MINES ET DES RESSOURCES, à l'aide de photographies aériennes prises en 1978, fournies par la DIRECTION DES LIEUX ET DE LA CARTOGRAPHIE, MINISTÈRE DE L'ÉNERGIE, DES MINES ET DES RESSOURCES, à l'aide de photographies aériennes prises en 1978.  
 La traduction en français de la compilation et du tracé a été réalisée par le système de cartographie automatisée.  
 Des copies sont en vente au Bureau des Cartes du Canada, Ministère de l'Énergie, des Mines et des Ressources, Ottawa, ou chez le marchand le plus près.  
 © 1980, Sa Majesté La Reine du Canada, Ministère de l'Énergie, des Mines et des Ressources.

Produced 1973, by the SURVEYS AND MAPPING BRANCH, DEPARTMENT OF ENERGY, MINES AND RESOURCES, Ottawa. Based on aerial photographs taken in 1978, provided by SURVEYS AND MAPPING BRANCH, MINISTRY OF ENVIRONMENT, BRITISH COLUMBIA. Designed and published in 1980.  
 Digitizing of the compilation and the coloring were carried out on the Automated Cartographic System.  
 Copies may be obtained from the Canada Map Office, Department of Energy, Mines and Resources, Ottawa, or your nearest map dealer.  
 © 1980, les Services de cartes et de ressources, Ministère de l'énergie, des mines et des ressources.

**SUPERSEDED EDITION**  
 93 D/4  
 EDITION 2