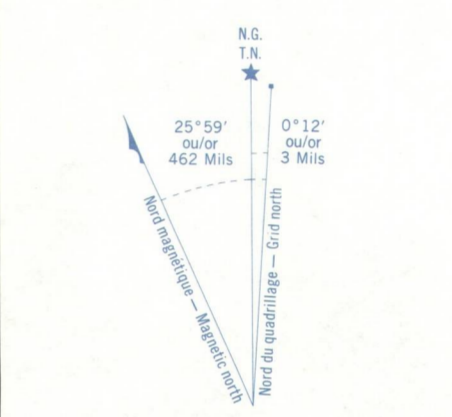


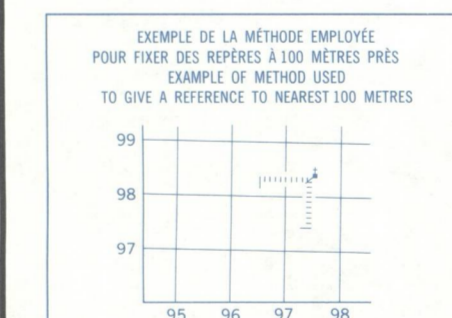
Référence de cette carte pour usage militaire: Military users, refer to this map as:

SERIE	A 761	SERIES
CARTE	12 M/2	MAP
ÉDITION	3	EDITION



QUADRILLAGE UNIVERSEL TRANSVERSE DE MERCATOR DE MILLE MÈTRES ZONE 20 ONE THOUSAND METRE UNIVERSAL TRANSVERSE MERCATOR GRID

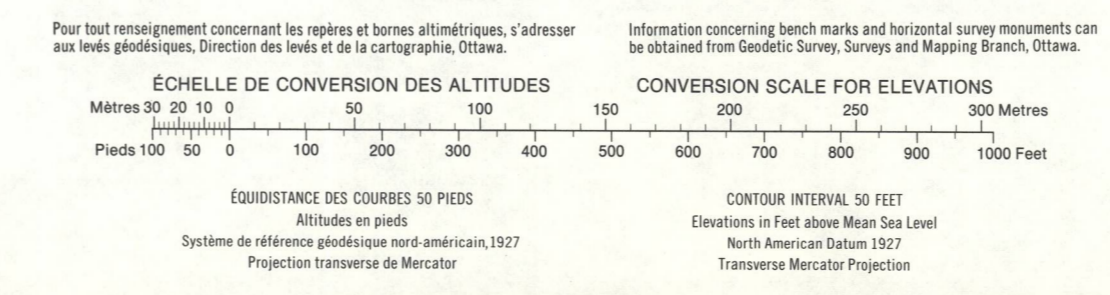
DÉSIGNATION DE LA ZONE DU QUADRILLAGE GRID ZONE DESIGNATION	IDENTIFICATION DU CARRÉ DE 100 000 m DE CÔTÉ 100 000 m SQUARE IDENTIFICATION
20U	NM



POINT DE RÉFÉRENCE: EGLISE - CHURCH (66-dessus) ou (66) au-dessous
ABSCISSE: Notez le chiffre de la ligne de quadrillage immédiatement à gauche du point.
ESTIMÉ: Read number on grid line immediately to left of point.
ORDONNÉE: Notez le chiffre de la ligne de quadrillage immédiatement en dessous du point.
NORTHING: Read number on grid line immediately below point.
Estimez le nombre de divisions de carré entre cette ligne et le point en direction nord. Estimate number of squares from this line eastward to point.
Estimez le nombre de divisions de carré entre cette ligne et le point en direction nord. Estimate number of squares from this line eastward to point.
RÉFÉRENCE AU QUADRILLAGE GRID REFERENCE: 07 9784
La structure de référence similaire est à 100 000 mètres. Nearest similar grid reference 100 000 metres.

ÉTABLI PAR LA DIRECTION DES LEVÉS ET DE LA CARTOGRAPHIE MINISTÈRE DE L'ÉNERGIE, DES MINES ET DES RESSOURCES MISE À JOUR À LA SUITE D'IMAGES AÉRIENNES PRISES EN 1948, 1954 ET 1962. PUBLIÉE EN 1986.
ON A COMPARÉ CETTE CARTE AUX IMAGES PRISES PAR SATELLITE EN 1981. NOUS AVONS CONSTATÉ QUE TOUTES SES CARACTÉRISTIQUES PRINCIPALES ÉTAIENT À JOUR.
CES CARTES SONT EN VENTE AU BUREAU DES CARTES DU CANADA, MINISTÈRE DE L'ÉNERGIE, DES MINES ET DES RESSOURCES, OTTAWA, OU CHEZ LE VENDEUR LE PLUS PRÈS.
© 1986, SA MAJESTÉ LA REINE DU CHIEF DU CANADA, MINISTÈRE DE L'ÉNERGIE, DES MINES ET DES RESSOURCES.

LAC RUFFIN
MUNICIPALITÉ RÉGIONALE DE COMTÉ DE MINGANIE
QUÉBEC



PRODUCED BY THE SURVEYS AND MAPPING BRANCH, DEPARTMENT OF ENERGY, MINES AND RESOURCES, UPDATED FROM AERIAL PHOTOGRAPHS TAKEN IN 1948, 1954 AND 1962. PUBLISHED IN 1986.
THIS MAP WAS COMPARED WITH SATELLITE IMAGERY OBTAINED IN 1981 AND FOUND TO BE UP-TO-DATE IN ALL MAJOR FEATURES.
COPIES MAY BE OBTAINED FROM THE CANADA MAP OFFICE, DEPARTMENT OF ENERGY, MINES AND RESOURCES, OTTAWA, OR YOUR NEAREST MAP DEALER.
© 1986, HER MAJESTY THE QUEEN IN RIGHT OF CANADA, DEPARTMENT OF ENERGY, MINES AND RESOURCES.

LAC RUFFIN
12 M/2
ÉDITION 3 ÉDITION

Énergie, Mines et Ressources Canada
Energy, Mines and Resources Canada