
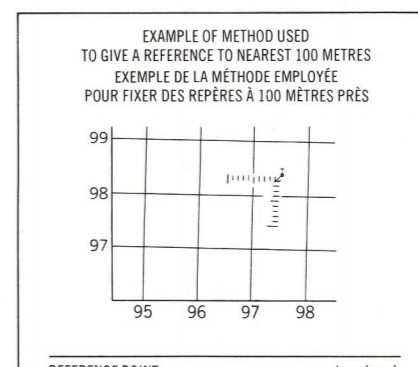
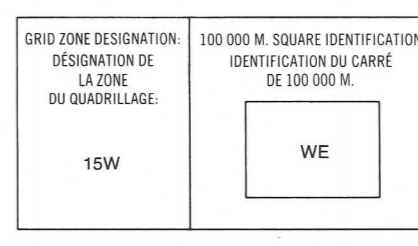



Military users, refer to this map as: **SERIE A 701 SERIE**
 Références de cette carte pour usage militaire: **MAP 56 N/1 CARTE**
EDITION 1 MCE EDITION

LEGEND - LÉGENDE

- | | | |
|--|--|--|
| ROAD, HARD SURFACE, ALL WEATHER | | ROUTE, SURFACE DURCIE, TOUTES SAISONS |
| ROAD, LOOSE SURFACE | | ROUTE, SURFACE DE GRAVIER |
| CART TRACK, WINTER ROAD | | CHEMIN DE CHARROU, ROUTE D'HIVER |
| TRAIL, CUT LINE, PORTAGE | | SENTIER, PERCÉE OU PORTAGE |
| BUILT-UP AREA | | AGGLOMERATION |
| RAILWAY, SIDING, STATION, STOP | | CHEMIN DE FER, VOIE D'ÉVITEMENT, STATION, ARRÊT |
| BRIDGE | | PONT |
| SEAPLANE BASE; SEAPLANE ANCHORAGE | | BASE D'HYDRAVIONS; ANCRAGE D'HYDRAVIONS |
| HOUSE, BARRACK | | MANSION, GRANGE |
| CHURCH, SCHOOL | | ÉGLISE, ÉCOLE |
| POST OFFICE | | BUREAU DE POSTE |
| TOWER, FIRE, RADIO | | TOUR, FEU, RADIO |
| WELL, OIL, GAS | | Puits, PÉTROLE, GAZ |
| TANK, OIL, GASOLINE, WATER | | RÉSERVOIR, PÉTROLE, ESSENCE, EAU |
| POWER TRANSMISSION LINE | | LIGNE DE TRANSPORT D'ÉNERGIE |
| MINE | | MINE |
| CUTTING, EMBANKMENT | | DÉBLAI; REMBLAI |
| GRAVEL PIT | | CARRIÈRE DE GRAVIER |
| INTERNATIONAL, PROVINCIAL BOUNDARY WITH MONUMENT | | FRONTIÈRE INTERNATIONALE, LIMITE PROVINCIALE AVEC SOIGNE FRONTIÈRE |
| COUNTY, DISTRICT BOUNDARY | | LIMITE DE COMTÉ OU DE DISTRICT |
| TOWNSHIP, PARISH BOUNDARY | | LIMITE DE CANTON, DE PAROISSE |
| D.L.S. TOWNSHIP CORNER, SURVEYED, UNSURVEYED | | CORN. DE CANTON (A.T.C.); ARPENTÉ, NON ARPENTÉ |
| D.L.S. SECTION CORNERS | | CORN. DE SECTION (A.T.C.) |
| MUNICIPALITY BOUNDARY | | LIMITE DE MUNICIPALITÉ |
| RESERVE, PARK, ETC. BOUNDARY | | LIMITE DE RÉSERVE, DE PARC, ETC. |
| HORIZONTAL CONTROL POINT | | RÉFÈRE PLANIMÉTRIQUE |
| BENCH MARK WITH ELEVATION | | RÉFÈRE DE NIVELLEMENT AVEC COTE |
| SPOT ELEVATION, PRECISE; LAND, WATER | | POINT COTÉ PRÉCIS; SUR TERRE, SUR L'EAU |
| STREAM OR SHORELINE, INDEFINITE | | COURS D'EAU OU RIVE, IMPRÉCIS |
| DIRECTION OF FLOW | | DIRECTION DU COURANT |
| LAKE, INTERMITTENT LAKE, PONDS | | LAC; LAC INTERMITTENT; ÉTANGS |
| FLOODED LAND | | TERRES INONDÉES |
| MARSH, SWAMP (WOODED) | | MARAIS; BOISE MARÉCAGEUX |
| DRY RIVER BED WITH CHANNELS | | LIT DE RIVIÈRE ASSÉCHÉ AVEC CHENAUX |
| STRING BOG | | FONDRIÈRE À FILAMENTS |
| TUNDRA; LAKES IN TUNDRA; POLYGONS | | TOUNDRA; LACS EN TOUNDRA; POLYGONES DE TOUNDRA |
| RAPIDS; FALLS; RAPIDS | | RAPIDES; CHÛTES; RAPIDES |
| FORESHORE FLATS, SAND IN WATER | | ESTRANS, SABLES SOUS L'EAU |
| ROCKS | | ROCHES |
| DAM | | BARRAGE |
| WHARF | | QUAI |
| DITCH | | FOSSE |
| CONTOURS | | COURBES DE NIVEAU |
| APPROXIMATE CONTOURS | | COURBES DE NIVEAU APPROXIMATIVES |
| DEPRESSION CONTOUR | | COURBE DE CUVETTE |
| CLIFF | | FALAISE |
| SPOT ELEVATION, APPROXIMATE; LAND, WATER | | POINT COTÉ, APPROXIMATIF; SUR TERRE, SUR L'EAU |
| ESKER | | ESKER |
| SAND, SAND DUNES | | SABLE, DUNES DE SABLE |
| PALSA BOG | | FONDRIÈRE DE PALSE |
| WOODED AREA, FOREST | | SURFACE BOISÉE, FORÊT |
| CLEARED AREA | | ESPACE DÉNUDÉ, CLAIRIÈRE |



REFERENCE POINT POINT DE RÉFÈRE

CHURCH - ÉGLISE (see above) (voir ci-dessus)

EASTING: Read number on grid line immediately to left of point.
 ABSISSISSE: Note le chiffre de la ligne de quadrillage immédiatement à gauche du point.
 Estimate height of a square from this line eastward to point.
 Estime le nombre de carrés de carré entre cette ligne et le point en direction est.

NORTHING: Read number on grid line immediately below point.
 ORDONNÉE: Note le chiffre de la ligne de quadrillage immédiatement en-dessous du point.
 Estimate height of a square from this line northward to point.
 Estime le nombre de carrés de carré entre cette ligne et le point en direction nord.

GRID REFERENCE: 975984
 RÉFÉRENCE AU QUADRILLAGE: 975984

Measure vertical grid reference 100 000 metres (about 62 miles) to the previous reference (vertical grid 975984).

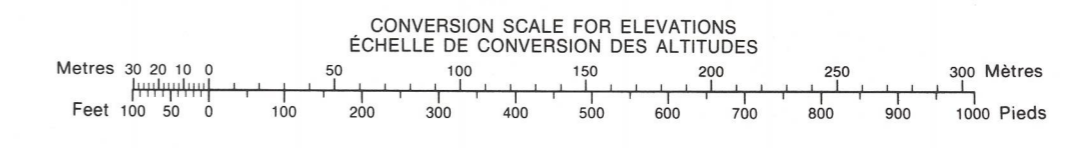
56 N/7	56 N/8	56 O/5
56 N/2	56 N/1	56 O/4
56 K/15	56 K/16	56 J/13

ONE THOUSAND METRE UNIVERSAL TRANSVERSE MERCATOR GRID
 ZONE 15
 QUADRILLAGE DE MILLE MÈTRES
 TRANSVERSE UNIVERSEL DE MERCATOR

The 1978 MAGNETIC BEARING is 11°31' (205 mils) WEST OF GRID NORTH.
 ANNUAL CHANGE DECREASING 18.7"
 GRID NORTH is 0°41' (12 mils) EAST OF TRUE NORTH for centre of map.

Le RÉFÈRE MAGNÉTIQUE en 1978 est à 11°31' (205 mils) À L'OUEST DU NORD DU QUADRILLAGE.
 VARIATION ANNUELLE DÉCROISSANTE 18.7"
 NORD DU QUADRILLAGE est à 0°41' (12 mils) À L'EST DU NORD GÉOGRAPHIQUE au centre de la carte.

THE MAGNETIC COMPASS IS LIKELY TO BE USELESS IN THIS AREA
 LA BOUSSELE SERA PROBABLEMENT INUTILE DANS CETTE RÉGION



PRODUCED BY THE SURVEYS AND MAPPING BRANCH, DEPARTMENT OF ENERGY, MINES AND RESOURCES, OTTAWA, PUBLISHED IN 1978.
 COPIES MAY BE OBTAINED FROM THE CANADA MAP OFFICE, DEPARTMENT OF ENERGY, MINES AND RESOURCES, OTTAWA, OR YOUR NEAREST MAP DEALER.
 © 1978 HER MAJESTY THE QUEEN IN RIGHT OF CANADA, DEPARTMENT OF ENERGY, MINES AND RESOURCES.

ELEVATIONS IN METRES ABOVE MEAN SEA LEVEL
 CONTOUR INTERVAL 10 METRES
 NORTH AMERICAN DATUM 1927
 TRANSVERSE MERCATOR PROJECTION

DISTRICT OF KEEWATIN
 NORTHWEST TERRITORIES
 Scale 1:50 000 Échelle

Metres 1000 0 1000 2000 3000 4000
 Yards 1000 0 1000 2000 3000 4000

ALTITUDES EN MÈTRES
 ÉQUIDISTANCE DES COURBES 10 MÈTRES
 SYSTÈME DE RÉFÉRENCE GÉODÉSIQUE NORD-AMÉRICAIN 1927
 PROJECTION TRANSVERSE DE MERCATOR

ÉTABLI PAR LA DIRECTION DES LEVÉS ET DE LA CARTOGRAPHIE, MINISTÈRE DE L'ÉNERGIE, DES MINES ET DES RESSOURCES, OTTAWA, PUBLIÉE EN 1978.
 CES CARTES SONT EN VENTE AU BUREAU DES CARTES DU CANADA, MINISTÈRE DE L'ÉNERGIE, DES MINES ET DES RESSOURCES, OTTAWA, OU CHEZ LE VENDEUR LE PLUS PRÈS.
 © 1978 SA MAJESTÉ LA REINE DU CHEF DU CANADA, MINISTÈRE DE L'ÉNERGIE, DES MINES ET DES RESSOURCES.

ON PEUT OBTENIR DES RENSEIGNEMENTS SUR LE LIEU ET L'ALTITUDE EXACTE DES RÉFÈRES DE NIVELLEMENT EN ÉCRIVANT AUX LEVÉS GÉODÉSQUES, DIRECTION DES LEVÉS ET DE LA CARTOGRAPHIE, OTTAWA.