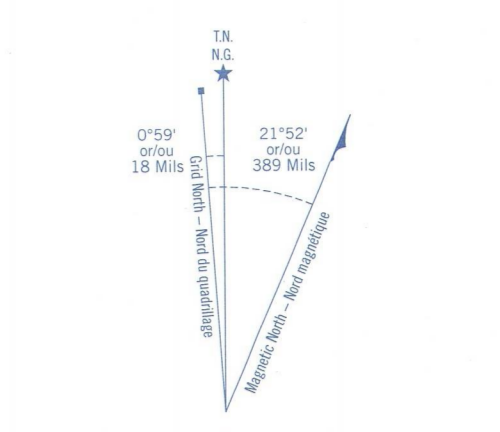
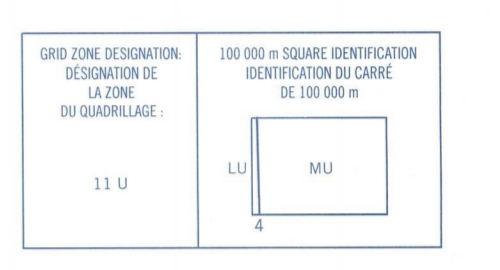


Military users, refer to this map as: **SERIES A 741 SERIE**
 Références de cette carte pour usage militaire: **MAP 83 D/9 CARTE**
EDITION 3 ÉDITION



One thousand metre
UNIVERSAL TRANSVERSE MERCATOR GRID
ZONE 11
QUADRANTAL MÉTRIQUE, TRANSDUCTION DE MÉRIDIEN
DE MILLE MÈTRES

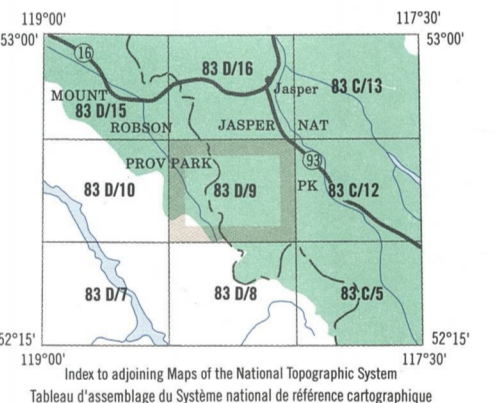


EXAMPLE OF METHOD USED TO OBTAIN METRIC DATA
EXEMPLE DE LA MÉTHODE EMPLOYÉE POUR OBTENIR LES MÉTRES

REFERENCE POINT CHURCHILL - ÉGLISE (see above) (voir ci-dessus)

COUNTING Read number on grid line immediately to left of point.
METHOD Read number on grid line of quadrangle immediately to right of point.
 Comptez les chiffres à gauche du point.
 Écrivez le nombre de chiffres du carré immédiatement à droite du point.

NOTATION Read number on grid line immediately to right of point.
GRIDDING Read the number on the line of quadrangle immediately to the right of point.
 Comptez les chiffres à droite du point.
 Écrivez le nombre de chiffres du carré immédiatement à droite du point.
 Comptez les chiffres à gauche et à droite du point.
REFERENCE CHURCHILL - ÉGLISE (see above) (voir ci-dessus)



LOCAL DEALER DÉTAILLANT LOCAL

NRCAN TOPOGRAPHIC MAPS
 LES CARTES TOPOGRAPHIQUES DE RNCAN
AMETHYST LAKES
 83 D/9

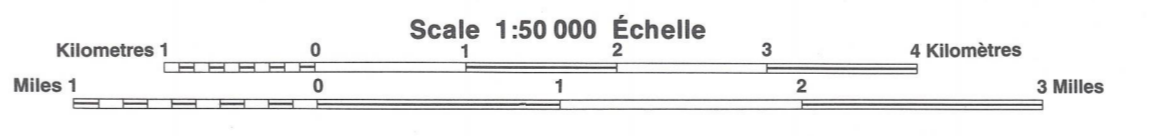
SOURCES:
 Geodetic Survey Division
 Bench marks, horizontal survey monuments and coordinate conversion

SOURCES:
 Division des levés géodésiques
 Repères de nivellement, bornes altimétriques et conversion de coordonnées

PRODUCED BY THE CANADA CENTRE FOR MAPPING, NATURAL RESOURCES CANADA, INFORMATION CURRENT AS OF 1994, PUBLISHED 1996.
 COMPOSÉ PAR LE CENTRE CANADIEN DE LA CARTE, DES RESSOURCES NATURELLES DU CANADA, INFORMATION À JOUR EN 1994, ÉDITÉ EN 1996.
 © 1996, HER MAJESTY THE QUEEN IN RIGHT OF CANADA.

We welcome your comments.
 Just phone us at 1-800-465-MAF5.

AMETHYST LAKES
 ALBERTA BRITISH COLUMBIA
 ALBERTA COLOMBIE-BRITANNIQUE



CONVERSION SCALE FOR ELEVATIONS
 Mètres 20 30 40 50 60 70 80 90 100
 Feet 66 98 130 162 194 226 258 290 322

ÉCHELLE DE CONVERSION DES ALTITUDES
 Mètres 20 30 40 50 60 70 80 90 100
 Pieds 66 98 130 162 194 226 258 290 322

CONTAINU INTERNATIONAL AU MÈTRES
 TRANSDUCTION MÉTRIQUE PROJECTION
 North American Datum 1983

PROJECTION TRANSVERSE DE MÉRIDIEN
 Système de référence géodésique nord-américain, 1983

CONVERSION DES COORDONÉES NAD 83 (NAD 83) EN NAD 27
 Métrage transformé par cette carte

COORDONÉES GÉOGRAPHIQUES: Latitudes: 49° Longitudes: 122°
 Coordonnées géographiques: Latitudes: 49° Longitudes: 122°

CONVERSION DES COORDONÉES NAD 83 (NAD 83) EN NAD 27
 Métrage transformé par cette carte

PROJECTION TRANSVERSE DE MÉRIDIEN
 Système de référence géodésique nord-américain, 1983

Nous apprécions vos commentaires.
 Téléphonnez-nous au 1-800-465-6277.

