

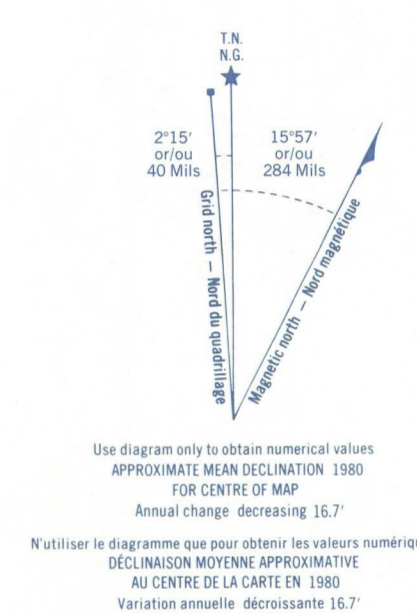
Military users refer to this map as: **MAP 63 K/13 CARTE**
 Références de cette carte pour usage militaire: **EDITION 3 MCE ÉDITION**

GLOSSARY GLOSSAIRE

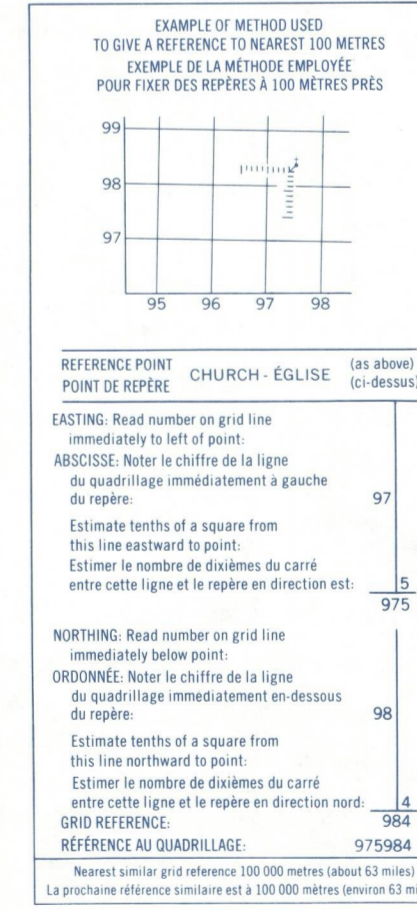
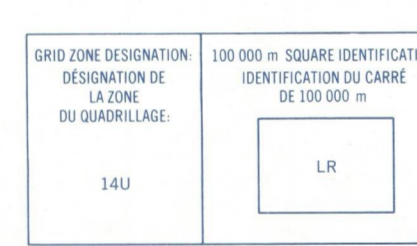
- | | |
|----------------------|--------------------------|
| Airfield | Terrain d'aviation |
| Area | Aire |
| City Limits | Limites de ville |
| Customs | Douane |
| Ditch | Fossé |
| Dugout | Abrevoir |
| Filtering Plant | Usine de filtration |
| Gas | Gaz |
| Gas Centre | Terrain de gaz |
| Junk Yard | Ferraille |
| Mill | Moulin |
| Mill Race | Bâche |
| Mine Waste | Débris de mine |
| Oil Wells | Puits de pétrole |
| Park | Parc |
| Park | Paroisse |
| Senior Citizens Home | Foyer de l'âge d'or |
| Shed | Station de ski |
| Strong Bag | Foudroyeur à écoulements |
| Surveyed Line | Ligne arpentée |
| Tank | Réservoir |
| Water | Eau |
| Water Road | Chemin d'eau |
- For a complete glossary see reverse side
 Pour un glossaire complet voir le verso

ABBREVIATIONS ABRÉVIATIONS

- | | | |
|------------|-------------------------------|-------------------------------|
| Aband. | Abandonné | Abandonné, de |
| Cem. | Cemetery | Cimetière |
| Co. | County | Comté |
| E. | Elevator | Élévateur |
| F. | Ferry | Ferry |
| I.R. | Indian Reserve | Réserve indienne |
| H. | Hospital | Hôpital |
| L. | Lot | Lot |
| Micro. | Microwave | Micro-ondes |
| Mun. | Municipality | Municipalité |
| P. | Post Office | Bureau de poste |
| PH. | Power House | Centrale électrique |
| R.C.P. | Royal Canadian Mounted Police | Gendarmerie Royale Canadienne |
| Res. | Reservoir | Réservoir |
| Tran. Sta. | Transformer Station | Poste de transformateurs |
| T.L. | Tree Farm License | Licence deylviculture |



ONE THOUSAND METRE
UNIVERSAL TRANSVERSE MERCATOR GRID
ZONE 14
QUADRILLAGE DE MILLE MÈTRES
TRANSVERSE UNIVERSEL DE MERCATOR



BROWN NUMBERS INDICATE THE 1000 METRE U.T.M. GRID
LES AMORCES BRUNES NUMÉRIQUÉES REPRÉSENTENT LE QUADRILLAGE DE 1000 MÈTRES U.T.M.

TABLEAU D'ASSEMBLAGE DU SYSTÈME NATIONAL DE RÉFÉRENCE CARTOGRAPHIQUE

63 M/1	63 N/4	63 K/3
63 L/15	63 K/13	63 K/14
63 L/9	63 K/12	63 K/11

INDEX TO ADJOINING MAPS OF THE NATIONAL TOPOGRAPHIC SYSTEM

Produced by the SURVEYS AND MAPPING BRANCH, DEPARTMENT OF ENERGY, MINES AND RESOURCES. Updated from aerial photography taken in 1977 and 1978. Copies may be obtained from the Canada Map Office, Department of Energy, Mines and Resources, Ottawa, or your nearest map dealer. © 1981 Her Majesty the Queen in Right of Canada, Department of Energy, Mines and Resources.

FLIN FLON
MANTOBA-SASKATCHEWAN
WEST OF PRINCIPAL MERIDIAN-OUEST DU MÉRIDIEN PRINCIPAL
Scale 1:50 000 Échelle

CONVERSION SCALE FOR ELEVATIONS
 ÉCHELLE DE CONVERSION DES ALTITUDES

Mètres 0 20 40 60 80 100
 Feet 100 0 100 200 300 400 500

Information concerning location and precise elevation of bench marks can be obtained by writing to the Canadian Mapping Agency, Ottawa.
 On peut obtenir des renseignements sur le lieu et l'altitude exacte des repères de niveau en écrivant au Service canadien de cartographie, Ottawa.

CONTINUOUS INTERVAL 50 FEET
 Équidistance en pied: 50 pieds
 North American Datum 1987
 Transverse Mercator Projection

ÉQUIDISTANCE DES COURSES 50 PIÈDS
 Altitudes en pieds
 Système de référence géodésique nord-américain, 1987
 Projection Transverse de Mercator

Établie par la DIRECTION DES LEVÉS ET DE LA CARTOGRAPHIE, MINISTÈRE DE L'ÉNERGIE, DES MINES ET DES RESSOURCES. Mise à jour à l'aide de photographies aériennes prises en 1977 et 1978. Ces cartes sont en vente au Bureau des Cartes du Canada, Ministère de l'Énergie, des Mines et des Ressources, Ottawa, ou chez le revendeur le plus près. © 1981 Her Majesty the Queen in Right of Canada, Ministère de l'Énergie, des Mines et des Ressources.

FLIN FLON
63 K/13
EDITION 3

SUPERSEDED EDITION