

Military users, refer to this map as: **MAP 103 G/8 CARTE**  
 Références de cette carte pour usage militaire: **EDITION 2 MCE EDITION**

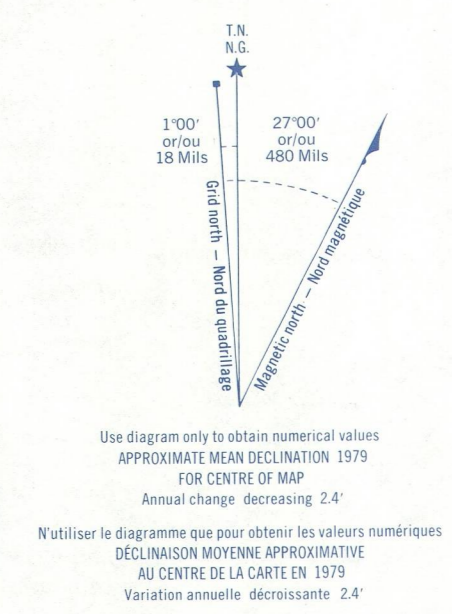
**GLOSSARY GLOSSAIRE**

Airfield	Terrain d'aviation
Area	Arrière
City Limits	Limites de ville
Contour	Contour
Ditch	Fosse
Dugout	Abrevoir
Dune	Dépôt
Filtration Plant	Usine de filtration
Gap	Col
Grill Course	Terrain de golf
Junk Yard	Ferraille
Kite	Fleur
Lookout	Belvédère
Motor Vehicle	Dépot de voiture
Oil Wells	Puits de pétrole
Park	Parc
Risk	Pâturage
Senior Citizens Home	Foyer de l'âge or
Shed	Stable de bois
String Bag	Fondrière à filaments
Surveyed Line	Ligne apostrophe
Tank	Réservoir
Water	Eau
Water Road	Chemin d'eau

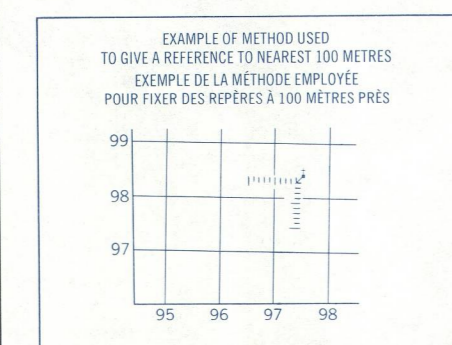
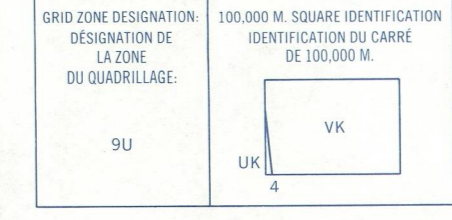
For a complete glossary see reverse side  
 Pour un glossaire complet, voir au verso

**ABBREVIATIONS ABRÉVIATIONS**

Aband.	Abandoned	Abandonné, ée
C.	County	Comté
CD	County	Comté
E.	Excavator	Excavateur
F.	Ferry	Traverseur
I.R.	Indian Reserve	Reserve indienne
H.	Hospital	Hôpital
L.	Lake	Lac
M.	Municipality	Municipalité
M.P.	Post Office	Bureau de poste
P.H.	Power House	Centrale électrique
R.C.M.P.	Royal Canadian Mounted Police	Gendarmes/Régiment Canadien
R.	Reservoir	Réservoir
T.S.	Transformer Station	Poste de transformation
T.L.	Tree Line Locust	Limite de végétation



**ONE THOUSAND METRE**  
**UNIVERSAL TRANSVERSE MERCATOR GRID**  
**ZONE 9**  
**QUADRILLAGE DE MILLE MÈTRES**  
**TRANSVERSE UNIVERSEL DE MERCATOR**



**REFERENCE POINT POINT DE RÉFÉRENCE** CHURCH - ÉGLISE (see above) (voir ci-dessus)

**EASTING** Read number on grid line immediately to left of point.  
**LONGITUDE EST.** Note the number of the line to which the point immediately to the right of the point.  
 Estimate tenths of a square from this line eastward to point.  
 Estimer le nombre de dixièmes du carré entre cette ligne et le repère en direction est.

**NORTHING** Read number on grid line immediately below point.  
**LATITUDE NORTH** Note the number of the line to which the point immediately to the right of the point.  
 Estimate tenths of a square from this line northward to point.  
 Estimer le nombre de dixièmes du carré entre cette ligne et le repère en direction nord.

**GRID REFERENCE** 975984  
**REFERENCE AU QUADRILLAGE** 975984

Repère sur une grille: référence 975984 (voir ci-dessus)  
 La position de référence correspond à celle de 975984 (voir ci-dessus)

**TABLEAU D'ASSEMBLAGE DU SYSTÈME NATIONAL DE RÉFÉRENCE CARTOGRAPHIQUE**

131°00'	58°45'	103 G/8	103 G/9	103 H/12
131°00'	58°45'	103 G/7	103 G/8	103 H/5
131°00'	58°45'	103 G/6	103 G/7	103 H/4

**INDEX TO ADDRESS MAPS OF THE NATIONAL TOPOGRAPHIC SYSTEM**

**BANKS LAKES**  
**103 G/8**  
**EDITION 2**

Produced by the SURVEYS AND MAPPING BRANCH, DEPARTMENT OF ENERGY, MINES AND RESOURCES. Updated from aerial photographs taken in 1977. Information copies may be obtained from the Canada Map Office, Department of Energy, Mines and Resources, Ottawa, or your nearest map dealer.

© 1979 Her Majesty the Queen in Right of Canada, Department of Energy, Mines and Resources.

**BANKS LAKES**  
 COAST LAND DISTRICT RANGE 4  
 BRITISH COLUMBIA

Scale 1:50,000 Échelle

Information concerning location and precise elevation of bench marks can be obtained by writing to the Geodetic Survey, Surveys and Mapping Branch, Ottawa.

**CONVERSION SCALE FOR ELEVATIONS**  
 Metres 30 20 10 0 100 200 300 400 500 600 700 800 900 1000  
 Feet 100 50 0 100 200 300 400 500 600 700 800 900 1000

**ÉCHELLE DE CONVERSION DES ÉLEVATIONS**  
 Mètres 30 20 10 0 100 200 300 400 500 600 700 800 900 1000  
 Pieds 100 50 0 100 200 300 400 500 600 700 800 900 1000

**CONTOUR INTERVAL 100 FEET**  
 Elevations in Feet above Mean Sea Level  
 North American Datum 1927  
 Système de référence géodésique nord-américain, 1927  
 Projection transverse de Mercator

**ÉQUIDISTANCE DES COURBES 100 PIEDS**  
 Élévations en pieds au-dessus du niveau moyen de la mer  
 Système de référence géodésique nord-américain, 1927  
 Projection transverse de Mercator

Établi par la DIRECTION DES LEVÉS ET DE LA CARTOGRAPHIE, MINISTÈRE DE L'ÉNERGIE, DES MINES ET DES RESSOURCES. Mis à jour à l'aide de photographies aériennes prises en 1977. Réimpression à jour en 1979.

Ces cartes sont en vente au Bureau des Cartes du Canada, ministère de l'Énergie, des Mines et des Ressources, Ottawa, ou chez le marchand le plus près.

© 1979 Sa Majesté La Reine du Chef du Canada, Ministère de l'Énergie, des Mines et des Ressources.

Roads: cart-track, trail, cut line or portage, paved, gravel or dirt, dirt, or other.

Routes: de terre, pavée, gravier ou terre, terre, ou autre.

FOR COMPLETE REFERENCE SEE REVERSE SIDE. POUR UNE LISTE COMPLÈTE DES SIGNES, VOIR AU VERSO.