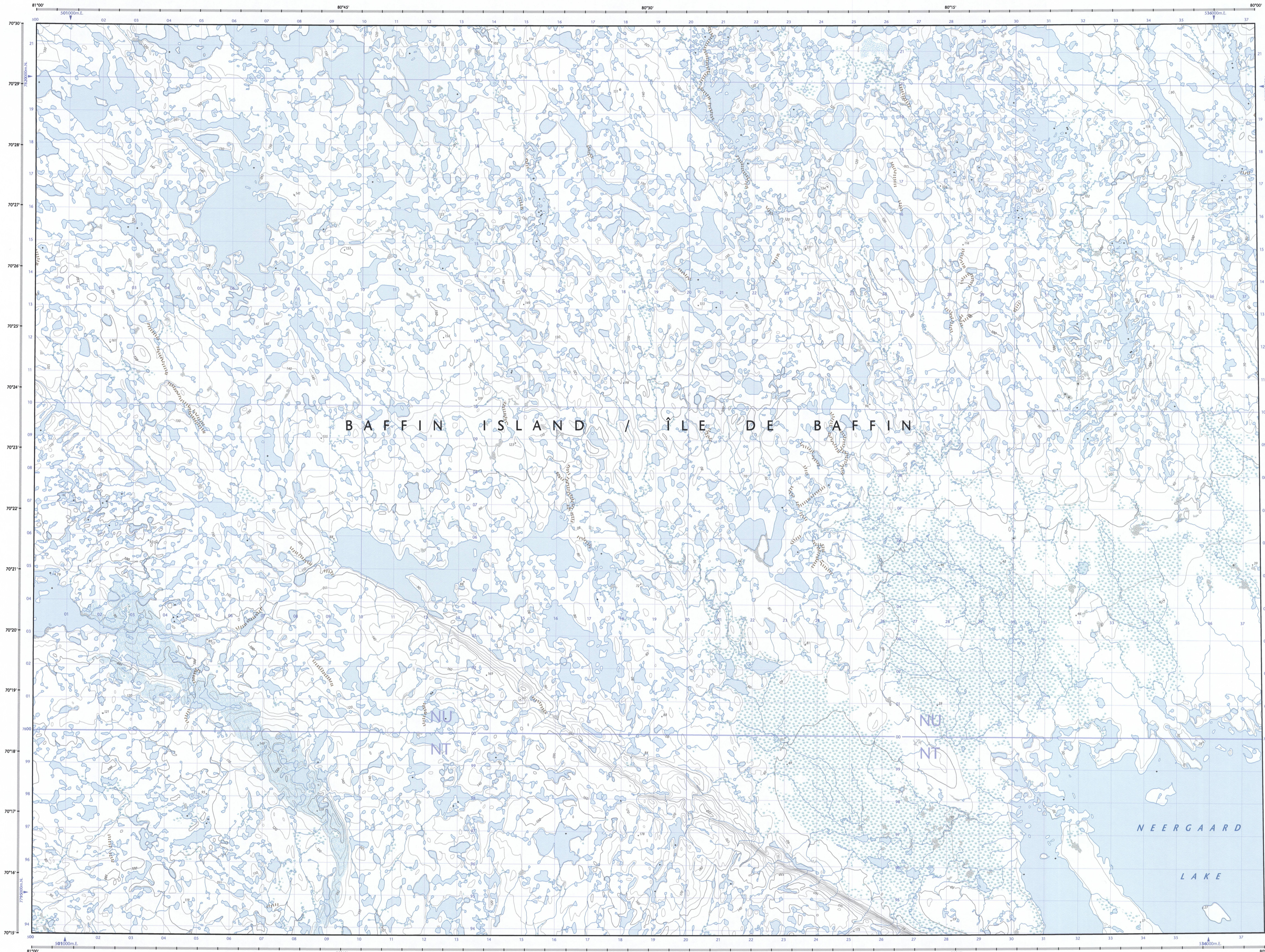


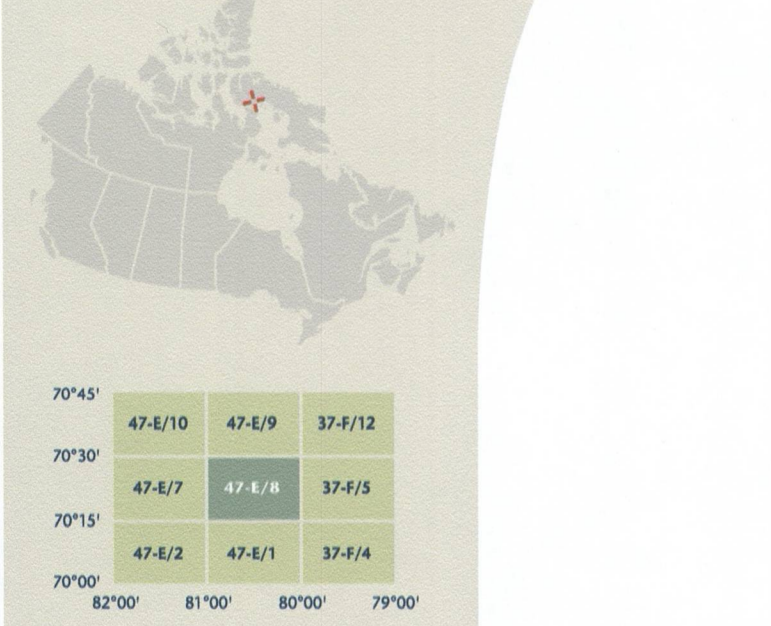
- Road: hard surface, more than 2 lanes; toll gate service centre
Route: revêtement dur, plus de 2 voies; poste de péage; centre de service
- Road: hard surface, 2 lanes; less than 2 lanes; unimproved
Route: revêtement dur, 2 voies; moins de 2 voies; pavés/baie
- Road: hard surface, street, conduit bridge; loose or stabilized surface, street
Route: revêtement dur, rue, pont de canalisation; de gravier, aggloméré, rue
- Road: loose or stabilized surface, all season, 2 lanes or more; less than 2 lanes
Route: de gravier, aggloméré, toute saison, 2 voies ou plus; moins de 2 voies
- Road: loose surface, dry weather; vehicle track or winter road; trail, portage
Route: de gravier, temps sec; chemin de terre ou d'hiver; sentier; portage
- Highway interchange; highway route number; built-up area
Échangeur; numéros de route; agglomération
- Railway; single track; multiple track; turntable; multiple tracks
Chemin de fer, voie unique; gare; pont; plaque tournante; voies multiples
- Railway, abandoned; railway yard
Chemin de fer, abandonné; gare de triage
- Rapid transit; rail, road, footbridge
Transport rapide; voie ferrée, route, passerelle
- Causeway; covered bridge; tunnel; bridge; movable bridge
Chaussée; pont couvert; tunnel; pont; pont mobile
- Boundary: international; boundary monument
Limite: internationale; repère d'arpentage
- Boundary: Provincial and Territorial
Limite: provinciale ou territoriale
- Boundary: unurveyed provincial or territorial; area outline
Limite: provinciale ou territoriale non arpentée; surface délimitée
- Boundary: administrative; non-surveyed
Limite: administrative; non arpentée
- Boundary: geographic; unurveyed geographic; small Indian reserve
Limite: géographique; géographique non arpentée; petite réserve indienne
- Wall; fence
Mur/clôture
- Power transmission line; multiple lines; submarine cable
Ligne de transport d'énergie; lignes multiples; câble sous-marin
- Pipeline: oil, natural gas; control valve; multi-use; underground
Pipeline: pétrole, gaz naturel; valve de contrôle; multi-usages; souterrain
- Mine: pit; sand, gravel, clay; quarry
Mine; béc; sable, gravier, argile; carrière
- Airport/terminal; active, condition known; heliport
Aéroport/terminal d'aviation; actif, condition inconnue; hélicoptère
- Industrial building; chimney; industrial, farm stack, burner; lumberyard
Bâtiment industriel; cheminée; tour de fumée, brûleur; parc à bois abîmés
- Oil tank; water tank
Réservoir de pétrole; réservoir d'eau
- Site: grain elevator; grain; tour de dégagement; station de poursuite de satellite
Site; élévateur à grains; tour de dégagement; station de poursuite de satellite
- Electric facility; oil or natural gas facility; wind-operated device
Installation électrique; installation pétrolière ou gazière; éolienne
- Tower: communication, radar antenna; radio telescope; fire control
Tour; communication; antenne radar; radiotélescope; feu contrôlé
- Domestic waste; liquid waste; industrial solid deposit
Déchet domestique; déchet liquide; dépôt de solide industriel
- Spring; area; community centre
Source; puits; centre communautaire
- Lockout; historic site; zoo
Bâtiment; lieu historique; zoo
- Golf course; campground; ruin
Terrain de golf; terrain de camping; ruines
- de lift; sports track
Remonte-pente; piste de course
- Building(s); building(s); religious, educational; cabin
Bâtiment(s); bâtiment(s); religieux; éducatif; cabane
- Hospital; medical centre; senior citizens home; lodging
Hôpital; centre médical; résidence pour personnes âgées; gîte
- City hall; Parliament Building; municipal hall
Hôtel de ville; édifice du Parlement; salle municipale
- Customs post; ranger (warden station); cemetery
Poste de douane; poste de garde forestier; poste de garde de parc; cimetière
- Court house; penal institution
Palais de justice; établissement pénitentiaire
- Fire station; police station; armory
Caserne de pompiers; poste de police; manège militaire
- Waterbody/hydroline; watercourse; disappearing stream
Plan d'eau; ligne d'eau; cours d'eau; ruisseau; eau disparaisant
- Navigation light; ferry; crib or abandoned bridge pier
Feu de navigation; remorque; casion ou pier de pont abandonné
- Coast guard station; seaplane base; active, condition unknown; marina
Station de la garde-côte; hydrobase; actif, condition inconnue; marina
- Fish ladder; dam; small, large, carrying road
Échelle à poissons; barrage; petit, grand; ponton
- Dike/levee; boat ramp; wharf; pier or dock; ford; breaker
Diguettes; rampe de pose; quai; jetée; gué; bris-lames
- Slip; drydock; ford; small island; navigation beacon
Cais; cale sèche; gué; îlot; balise de navigation
- Navigable canal; lock; ditch, conduit, irrigation canal; spring
Canal; fossé; bief; canal; canal d'irrigation; source
- Reservoir; underground reservoir; fish pound
Réservoir; réservoir souterrain; vivier dans l'eau
- Alluvium; dry river bed; sand in water; foreshore flats
Alluvion; lit de rivière à sec; sable dans l'eau; estrans
- Rapids; falls; rapids
Rapides; chute (d'eau)
- Rocky ledge; reef rocks in water; exposed shipwreck
Banc rocheux; rochers dans l'eau; épave émergée
- Marine; glacial debris; permanent snow and ice
Marsais; débris glaciaires; neige et glace permanentes
- Marsh; swamp; marsh in water; bog
Marais; marécage; marais dans l'eau; tourbière reculée
- Tundra ponds; tundra polygons; peat bog
Étang de tourbière; polygones de tourbière; tourbière à peat
- Sand; silt; plings; wooded area
Sable; limon; plinges; région boisée
- Contour; index; intermediate; approximate
Courbes de niveau; intermédiaires; approximatives
- Depression contour; spot elevation; cave
Courbes de crevasses; point; cote; caverne



47-E/8 SCALE 1:50 000 EDITION 02

NO TITLE


Nunavut



70°45'	47-E/10	47-E/9	47-E/12
70°30'	47-E/7	47-E/8	47-E/5
70°15'	47-E/2	47-E/1	47-E/4
70°00'	81°00'	80°50'	79°00'



Natural Resources Canada / Ressources naturelles Canada



Produced on March 30, 2010, by the Centre for Topographic Information, Natural Resources Canada.
Établi le 30 mars 2010, par le Centre d'information topographique, Ressources naturelles Canada.

The paper copy of this map meets the print quality standards of Natural Resources Canada when it bears a Certified Map Printer holographic label.

La copie papier de cette carte respecte les normes de qualité d'impression de Ressources naturelles Canada quand elle porte l'étiquette holographique de l'imprimeur de cartes accrédité.

Map content validity dates
 • Road network, Absent
 • Hydrographic network, 1982-2000
 • Vegetation, Absent
 • Buildings, Absent
 • Boundaries, Absent
 • Toponymy, 2005-2009

Detailed metadata can be found at: <http://CenGmills.gc.ca>

For corrections, additions or comments concerning the content of this map, please contact Natural Resources Canada at: topo-maps@nrcan.gc.ca
 Visitez notre site Web: <http://maps.nrcan.gc.ca>

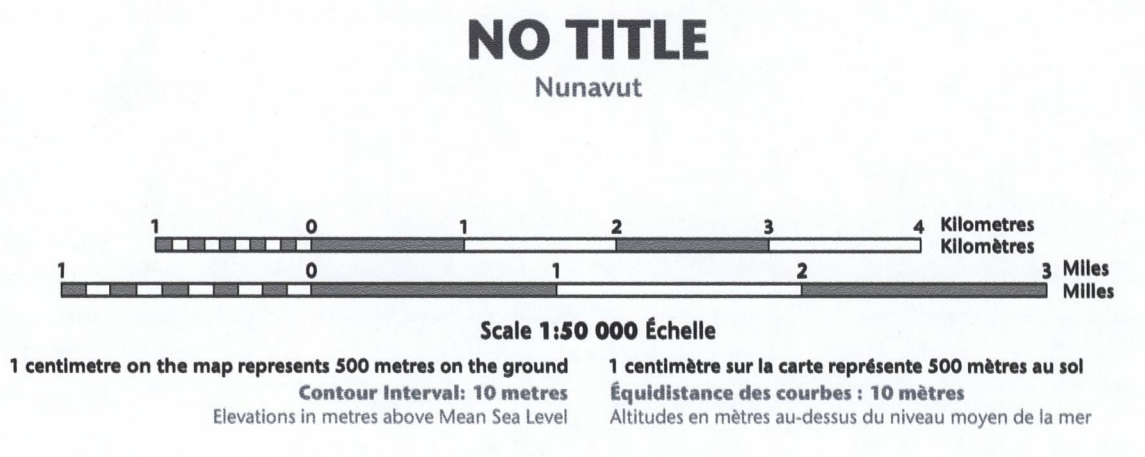
© 2010, Her Majesty the Queen in Right of Canada.
 This map is not to be used for air or marine navigation.

Dates de validité du contenu de la carte
 • Réseau routier, Absent
 • Réseau hydrographique, 1982-2000
 • Végétation, Absent
 • Bâtimens, Absent
 • Limites, Absent
 • Toponymie, 2005-2009

Consultez les métadonnées détaillées sur: <http://CenGmills.gc.ca>

Pour toutes corrections, additions ou commentaires concernant le contenu de cette carte, veuillez contacter Ressources naturelles Canada par courriel électronique à: topo-maps@nrcan.gc.ca
 Visitez notre site Web: <http://cartes.nrcan.gc.ca>

© 2010, Sa Majesté la Reine du chef du Canada.
 Cette carte ne doit pas être utilisée pour la navigation aérienne ou maritime.



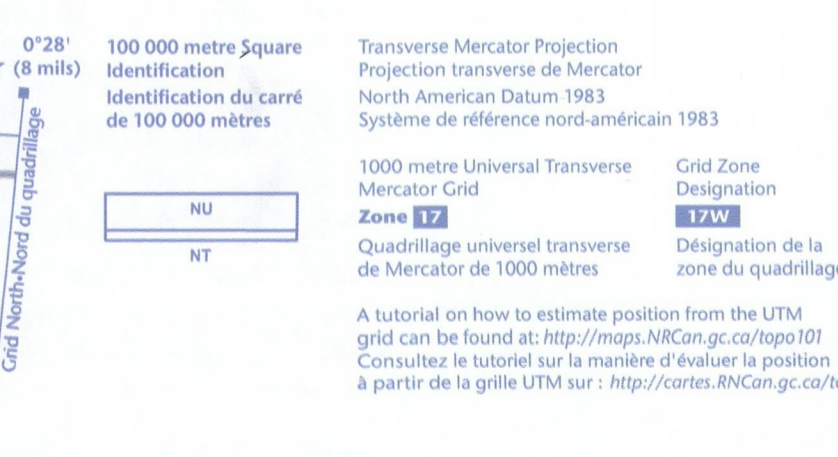
NO TITLE
Nunavut

The diagram only to obtain numeric values
 Approximate Mean Declination 2010
 for centre of map
 Annual change decreasing 42.8"

N'utiliser le diagramme que pour obtenir
 les valeurs numériques
 Déclinaison moyenne approximative
 au centre de la carte en 2010
 Variation annuelle décroissante 42,8"

For magnetic declination information,
 visit: <http://gc.nrcan.gc.ca/geomag>
 Pour l'information sur la déclinaison magnétique,
 visitez: <http://gc.nrcan.gc.ca/geomag>

The magnetic compass may be erratic in this region
 la boussole sera peu-être instable dans cette région



70°45'	47-E/10	47-E/9	47-E/12
70°30'	47-E/7	47-E/8	47-E/5
70°15'	47-E/2	47-E/1	47-E/4
70°00'	81°00'	80°50'	79°00'

47-E/8
SCALE 1:50 000
EDITION 02
SERIES A713

Printed map / Carte imprimée
 Cat. no. 146-000
 M114-2-04708
 ISBN 978-0-662-44883-5

Digital map / Carte numérique
 Cat. no. 146-000
 M114-2-04708-PDF
 ISBN 978-1-100-50739-2