
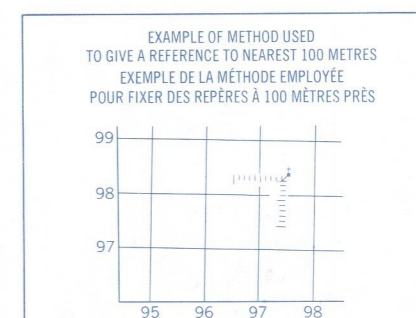
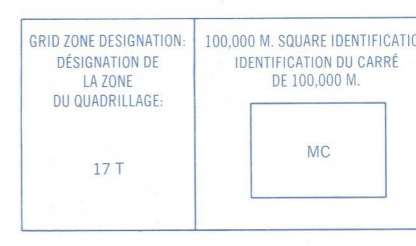


Military users, refer to this map as: **SERIES A 751 CARTE**  
 Références de cette carte pour usage militaire: **MAP 41 P/5 CARTE**  
**EDITION 3 MCE EDITION**



Use diagram only to obtain numerical values  
 APPROXIMATE MEAN DECLINATION 1976  
 FOR CENTER OF MAP  
 Annual change increasing 5"  
 N'utiliser le diagramme que pour obtenir les valeurs numériques  
 (DECLINAISON MÉDIANNE APPROXIMATIVE  
 AU CENTRE DE LA CARTE EN 1976  
 Variation annuelle croissante 5")

ONE THOUSAND METRE  
 UNIVERSAL TRANSVERSE MERCATOR GRID  
 ZONE 17T  
 QUADRILLAGE DE MILLE MÈTRES  
 TRANSVERSE UNIVERSEL DE MERCATOR



REFERENCE POINT CHURCH - EGLISE (see above) (voir ci-dessus)  
 EASTING: Read number on grid line immediately to left of point. LONGITUDE EST: Note le chiffre de la ligne de quadrillage immédiatement à gauche du point.  
 ESTIMATE: Estimate north of a square from this line eastward to point. ESTIMEZ le nombre de carrés du carré entre cette ligne et le point en direction est.  
 NORTHING: Read number on grid line immediately below point. LATITUDE NORD: Note le chiffre de la ligne de quadrillage immédiatement en dessous du point.  
 ESTIMATE: Estimate north of a square from this line northward to point. ESTIMEZ le nombre de carrés du carré entre cette ligne et le point en direction nord.  
 GRID REFERENCE: 975064  
 REFERENCE AU QUADRILLAGE: 975064  
 Note: Sample grid reference 100,000 metres (about 32 miles) (Le nombre échantillon correspond à 100,000 mètres environ (32 miles))

TABLEAU D'ASSEMBLAGE DU SYSTÈME NATIONAL DE RÉFÉRENCE CARTOGRAPHIQUE

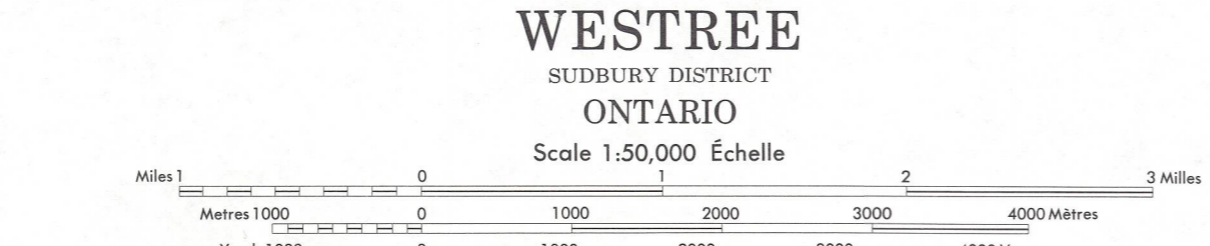
41-09	41 P12	41 P11
41-08	41 P/5	41 P/6
41-01	41 P/4	41 P/3

INDEX TO ADDRESS MAPS OF THE NATIONAL TOPOGRAPHIC SYSTEM

Produced by the SURVEYS AND MAPPING BRANCH, DEPARTMENT OF ENERGY, MINES AND RESOURCES. Copied from aerial photographs taken in 1974. Culture check 1975. Information current as of 1975.  
 Copies may be obtained from the Canada Map Office, Department of Energy, Mines and Resources, Ottawa, or any nearest map dealer.  
 © Canada Copyrights Renewed 1976  
 INTERIM CORRECTIONS 1988.

ROADS: ROUTES  
 hard surface - pavée  
 loose surface - de gravier  
 less than 2 lanes - moins de 2 voies  
 dry weather - temps sec  
 cart track - de char  
 trail - sentier

Roads: Routes  
 hard surface, all weather - pavée, toute saison  
 hard surface, all weather - pavée, toute saison  
 loose or stabilized surface, all weather - de gravier aggloméré, toute saison  
 loose or stabilized surface, all weather - de gravier, temps sec et ruelles hors classe  
 cart track - de terre  
 trail, cut line or portage - sentier, percée ou portage



CONTOUR INTERVAL 50 FEET  
 Elevations 1 Foot above Mean Sea Level  
 North American Datum 1927  
 Transverse Mercator Projection

ÉLOUANTÉ DES COURBES 50 PIEDS  
 Élévations en pieds au-dessus de la mer moyenne de la mer  
 Système de référence géodésique nord américain, 1927  
 Projection Transverse de Mercator

Édité par la DIRECTION DES LEVÉS ET DE LA CARTOGRAPHIE, MINISTÈRE DE L'ÉNERGIE, DES MINES ET DES RESSOURCES. Mix à jour à l'aide de photographies aériennes prises en 1974. Vérification des données en 1975. Informations à jour en 1975.  
 Ces cartes sont en vente au Bureau des Cartes du Canada, ministère de l'Énergie, des Mines et des Ressources, Ottawa, ou à leur revendeur le plus près.  
 © Canada 1976, tous droits réservés  
 CORRECTIONS PROVISOIRES 1988

WESTREE  
 41 P/5  
 EDITION 3 EDITION