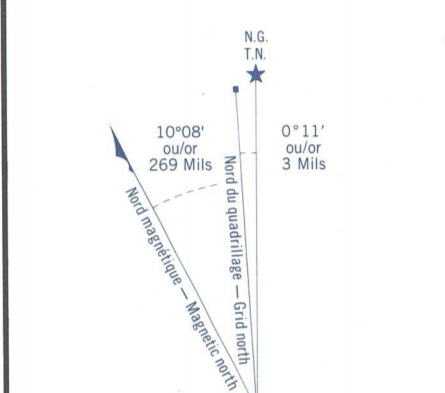
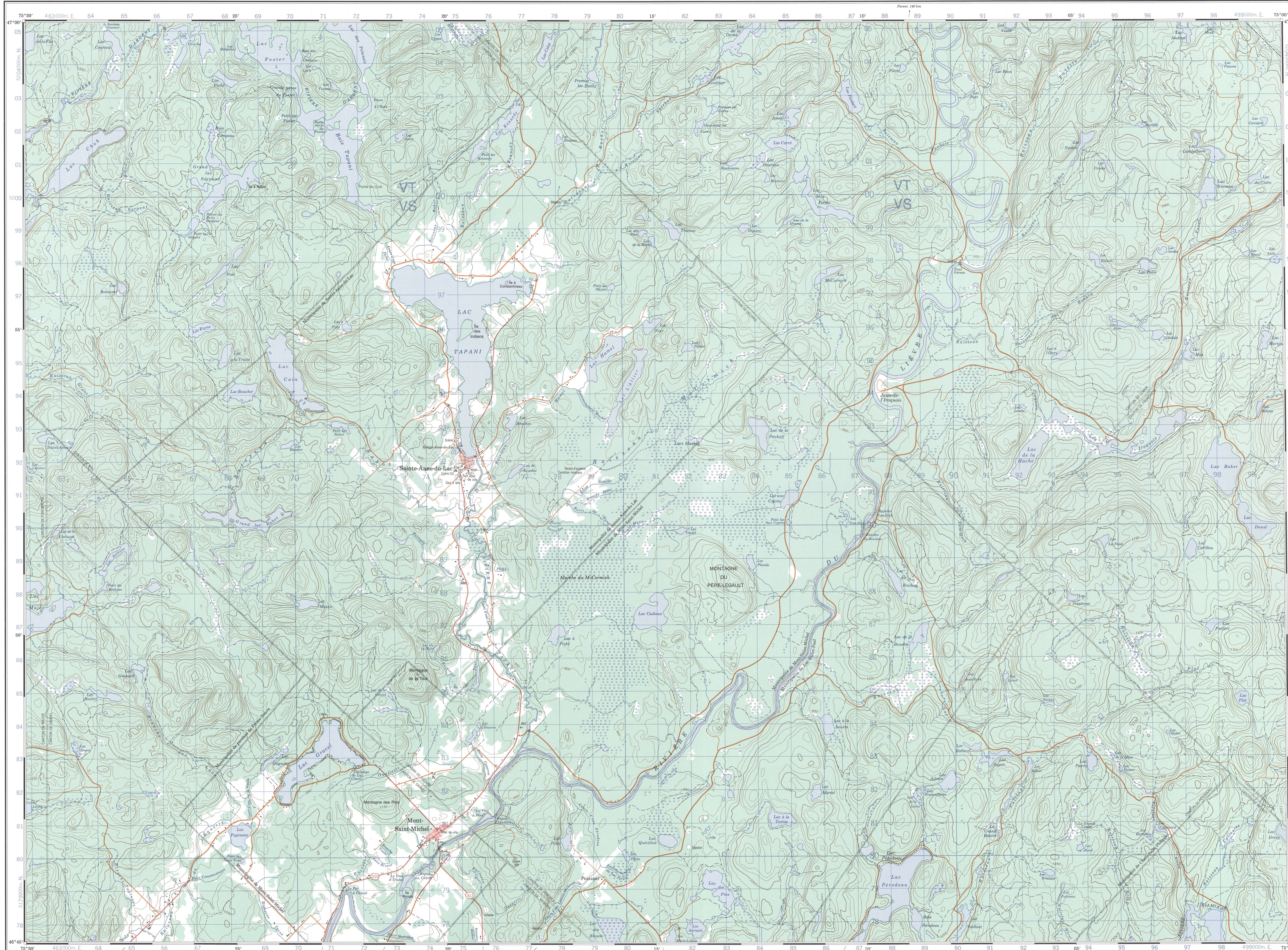


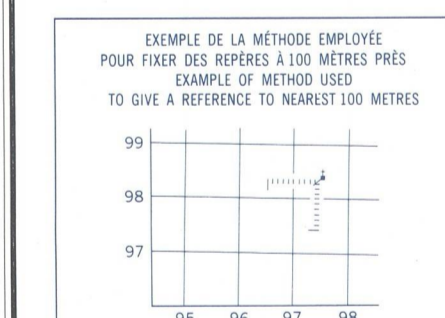
Référence de cette carte: SÉRIE A 761 SÉRIES
pour usage militaire: MILITARY USERS: CARTE 31 J/14 MAP
refer to this map as: ÉDITION 3 MCE EDITION



N'utilisez le diagramme que pour obtenir les valeurs numériques
D'ÉLEVATION MONTREES APPROXIMATIVES
AU CENTRE DE LA CARTE EN 1994
Variation annuelle: environ 0,5"
Use diagram only to obtain numerical values
APPROXIMATE NEAR DECLINATION 1994
FOR CENTRE OF MAP
Annual change: approx. 0,5"

QUADRILLAGE UNIVERSEL, TRANSVERSE DE MERCATOR
DE MILE MÉTRES
ZONE 18
ONE THOUSAND METRE
UNIVERSAL TRANSVERSE MERCATOR GRID

DESIGNATION DE LA ZONE DE QUADRILLAGE	IDENTIFICATION DU CARRÉ DE 100 000 m ² QUADRILLAGE
18 T	VT VS



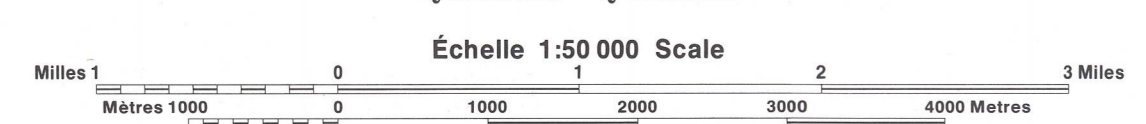
POINT DE REPÈRE: ÉGLISE - CHURCH (1) (deux) (un deux)
REFFERENCE POINT: CHURCH - CHURCH (1) (two) (one two)
ABSCISSE: Notez le chiffre de la ligne du quadrillage immédiatement à gauche du repère.
EASTING: Read number on grid line immediately to the left of the point.
ORDONNÉE: Notez le chiffre de la ligne du quadrillage immédiatement en dessous du repère.
NORTHING: Read number on grid line immediately below point.
REFFÉRENCE AU QUADRILLAGE: 97 97
GRID REFERENCE: 97 97
La distance entre le plus près est à 100 mètres
Nearest similar grid reference 100 metres

31 04	31 05	31 06
31 13	31 14	31 15
31 22	31 23	31 24

ÉTABLI PAR LE CENTRE CANADIEN DE CARTOGRAPHIE...
MINISTÈRE DE L'ÉNERGIE, DES MINES ET DES RESSOURCES
RÉVISIONS À JOUR EN 1990, PUBLIÉE EN 1994
CES CARTES SONT EN VENTE AU BUREAU DES CARTES DU
CANADA, MINISTÈRE DE L'ÉNERGIE, DES MINES ET DES RESSOURCES,
OTTAWA, OU CHEZ LE VENDEUR LE PLUS PRÈS.
© 1994, SA MAJESTÉ LA REINE DU CHEF DU CANADA,
MINISTÈRE DE L'ÉNERGIE, DES MINES ET DES RESSOURCES.

SAINTE-ANNE-DU-LAC

MRC D'ANTOINE-LABELLE
QUÉBEC QUÉBEC



Par tout renseignement concernant les repères de nivellement et les bornes géodésiques, prière
de s'adresser à la Division des levés géométriques, Centre canadien de cartographie, Ottawa.
Information concerning bench marks and horizontal survey monuments can
be obtained from Geomatics Centre, Canada Centre for Mapping, Ottawa.
ÉCHELLE DE CONVERSION DES ALTITUDES
CONVERSION SCALE FOR ELEVATIONS
Mètres 30 50 100 200 300 400 500 600 700 800 900 1000
Pieds 100 50 0 100 200 300 400 500 600 700 800 900 1000
ÉLOIGNEMENTS DES COUBRES 50 PIEDS
30 MÈTRES EN PIEDS
Distances in feet above Mean Sea Level
Contours Interval: 50 Feet
Elevations in Feet above Mean Sea Level
© 1994, SA MAJESTÉ LA REINE DU CHEF DU CANADA,
MINISTÈRE DE L'ÉNERGIE, DES MINES ET DES RESSOURCES.

Produced by the Canada Centre for Mapping,
Information of Energy, Mines and Resources,
Information current as of 1990. Published 1994.
Copies may be obtained from the Canada Map Office,
Department of Energy, Mines and Resources, Ottawa,
or your nearest map dealer.

© 1994, SA MAJESTÉ LA REINE DU CHEF DU CANADA,
MINISTÈRE DE L'ÉNERGIE, DES MINES ET DES RESSOURCES.