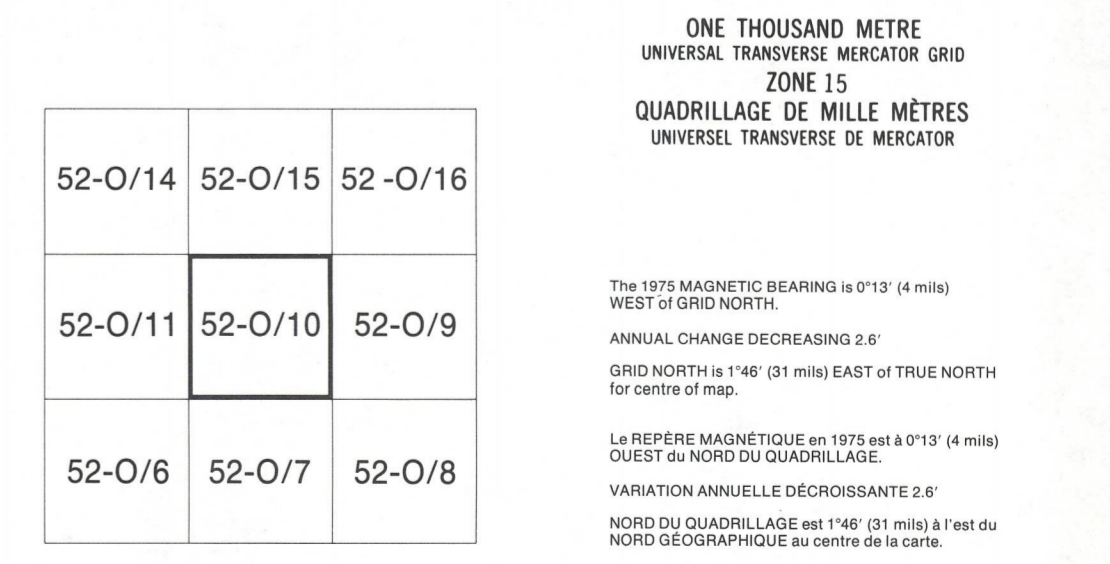
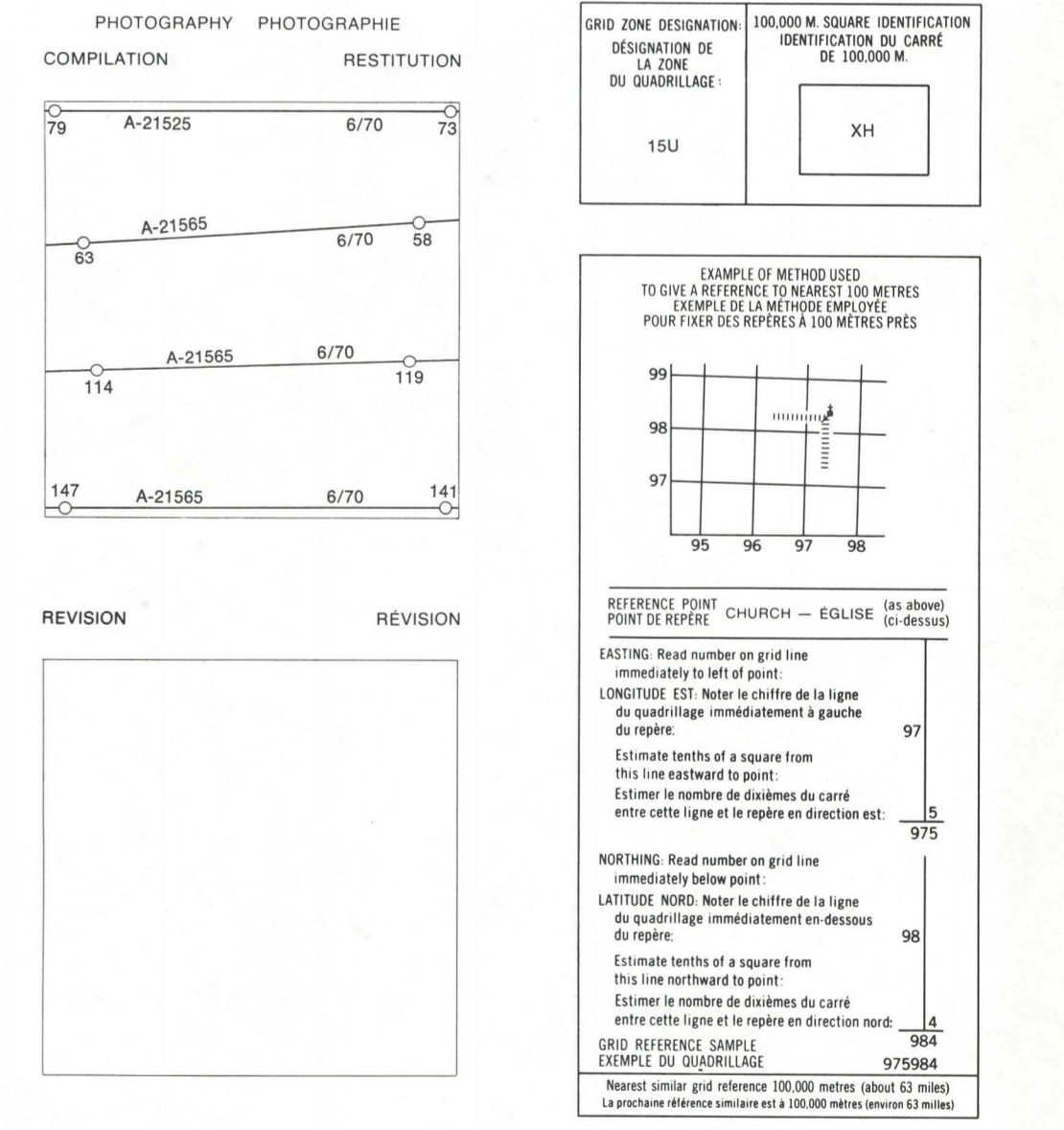


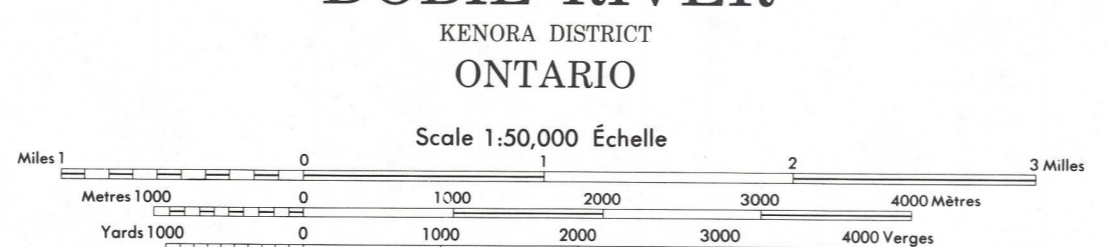
LEGEND - LÉGENDE

ROADS AND RELATED FEATURES	ROUTES ET OUVRAGES CONNEXES
ROAD SURFACE, ALL WEATHER	SURFACE PAVÉE, TOUTES SAISONS
GRAVEL	GRAVIER
LOOSE SURFACE	CHEMIN DE TERRE, D'HIVER
CART TRACK, WINTER ROAD	SENTIER, PÉRIÉ, PORTAGE
TRAIL, CUT LINE, PORTAGE	ACHÈLEMENT
BUILT-UP AREA	CHEMIN DE FER, VOIE D'ÉVÈTEMENT, GARE, ARRÊT
RAILWAY, SIDING, STATION, STOP	POINT
BRIDGE	HYDROAÉROPORT, MOULAGE
SEAPLANE BASE, ANCHORAGE	POINTS DE REPÈRE
LANDMARK FEATURES	MONTAGNE, GRANGE
HORSE BARR	ÉGLISE, ÉCOLE
CHURCH, SCHOOL	BUREAU DE POSTE
POST OFFICE	LIEU HISTORIQUE
HISTORICAL SITE	TOURS, FEU, RADIO
TOWERS, FIRE, RADIO	PUIXS, PÉTROLE, GAZ
WELL, OIL, GAS	RÉSÉROIR, PÉTROLE, ESSENCE, EAU
TANK, OIL, GASOLINE, WATER	LIGNE TÉLÉPHONIQUE
TELEPHONE LINE	LIGNE DE TRANSPORT ÉNERGIE
POWER TRANSMISSION LINE	MINE
MINE	DEBLAI, REMBLAI
CUTTING, EMBANKMENT	GRAVIERE
GRAVEL PIT	FRONTIÈRES ET POINTS DE RÉFÉRENCES
BOUNDARIES AND SURVEY CONTROL	INTERNATIONALE, PROVINCIALE, BORNES FRONTIÈRE
INTERNATIONAL, PROVINCIAL, BOUNDARY ADJACIMENT	COMTÉ, DISTRICT
COUNTY, DISTRICT	CANTON, PARROISSE - ARPENTÉE - NON ARPENTÉE
TOWNSHIP, PARISH, SURVEYED - NON SURVEYED	TOWNSHIP, ATC-ARPENTÉE, NON ARPENTÉE
TOWNSHIP, DLS - SURVEYED, UNSURVEYED	SECTION CORNERS
MUNICIPALITY	MUNICIPALITÉ
INDIAN RESERVE, PARK, ETC	RÉSERVE INDIENNE, PARC, ETC
HORIZONTAL SURVEY POINT	REPÈRE PLANIMÉTRIQUE
BENCH MARK WITH ELEVATION	REPÈRE DE NIVELLEMENT AVEC COTE
SPOT ELEVATION, PRECISE, LAND, WATER	POINT CÔTÉ, PRÉCIS, SUR TERRE, SUR L'EAU
STREAM, SHORELINE, INDEFINITE	COULURES ET OUVRAGES CONNEXES
DIRECTION OF FLOW	COURS D'EAU, RIVE, MARÉCHÈSE
LAKE, INTERMITTENT LAKE	DIRECTION DU COURANT
FLOODED LAND	LAC, LAC INTERMITTENT
MARSH, SWAMP (WOODED)	TERRAIN INONDÉ
DIRY RIVER BED WITH CHANNELS	MARIS, MARÉCAGE (BOISE)
SAND, ABOVE, IN WATER	LIT DE COURS D'EAU TARI AVEC CHENAUX
STRING BOG	MARÉCAGE EN ENFILADE
TUNDRA, POLY, POLYGONS	TONDRA, ETANGS, SOLS POLYGAUX
RAPIDS, FALLS, RAPIDS	RAPIDS, CHUTES, RAPIDS
FORESHORE FLATS	ESTRAIS
ROCK	ROCHE
DAM	BARRAGE
WHARF	QUAI
DITCH	FOSSE
RELIEF FEATURES	RELIEF
CONTOURS	COURBES DE NIVEAU
APPROXIMATE CONTOURS	COURBES DE NIVEAU APPROXIMATIVES
DEPRESSION CONTOUR	COURBE DE CLIVÉTTE
SPOT ELEVATION, APPROXIMATE, LAND, WATER	POINT CÔTÉ, APPROXIMATIF, SUR TERRE, SUR L'EAU
ESKER	ESKER
PINGO	PINGO
SAND, SAND DUNES	SABLE, DUNES
PALSA BOG	PALSE
WOODED AREA	RÉGION BOISÉE
CLEARED AREA	RÉGION DÉBOISÉE



PRODUCED BY THE SURVEYS AND MAPPING BRANCH, DEPARTMENT OF ENERGY, MINES AND RESOURCES, OTTAWA. 1976. INFORMATION CURRENT AS OF 1970.
 COPIES MAY BE OBTAINED FROM THE CANADA MAP OFFICE, DEPARTMENT OF ENERGY, MINES AND RESOURCES, OTTAWA, OR YOUR NEAREST MAP DEALER.
 © CANADA. COPYRIGHTS RESERVED 1976.

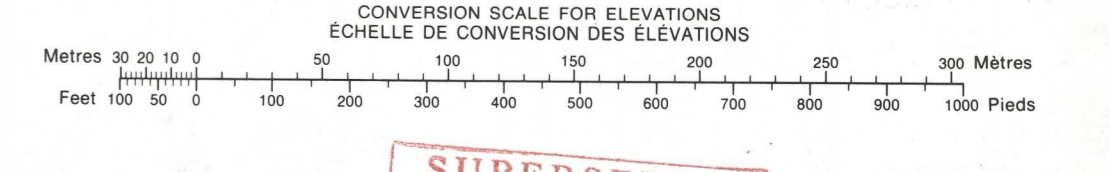
ELEVATIONS IN METRES ABOVE MEAN SEA LEVEL
CONTOUR INTERVAL 10 METRES
 NORTH AMERICAN DATUM 1927
 TRANSVERSE MERCATOR PROJECTION



DOBIE RIVER
 KENORA DISTRICT
 ONTARIO

ELEVATIONS EN MÈTRES AU-DESSUS DU NIVEAU MOYEN DE LA MER
EQUIDISTANCE DES COURBES 10 MÈTRES
 NORTH AMERICAN DATUM 1927
 PROJECTION TRANSVERSE DE MERCATOR

ÉTABLI PAR LA DIRECTION DES LÈVES ET DE LA CARTOGRAPHIE, MINISTÈRE DE L'ÉNERGIE, DES MINES ET DES RESSOURCES, OTTAWA, EN 1976. RENSEIGNEMENTS À JOUR EN 1970.
 CES CARTES SONT EN VENTE AU BUREAU DES CARTES DU CANADA, MINISTÈRE DE L'ÉNERGIE, DES MINES ET DES RESSOURCES, OTTAWA, OU CHEZ LE VENDEUR LE PLUS PRÈS.
 © CANADA 1976. TOUS DROITS RÉSERVÉS.



SUPERSEDED EDITION