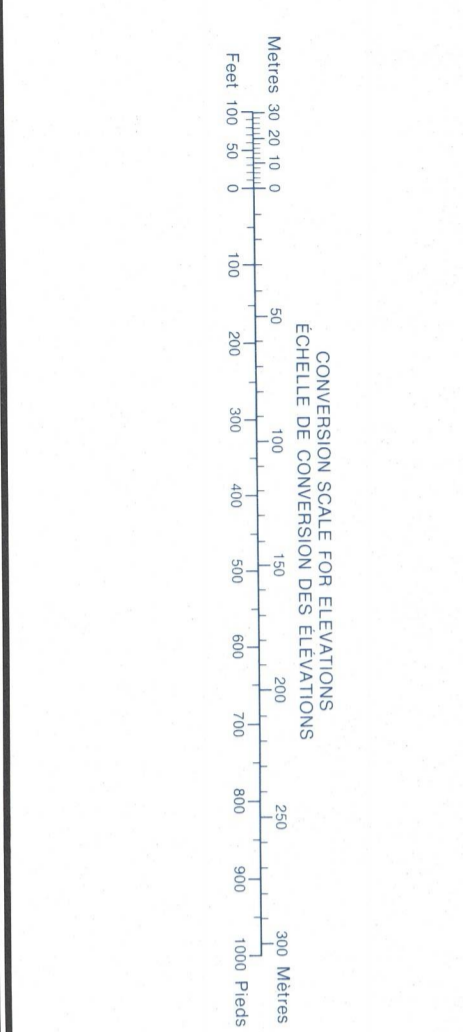
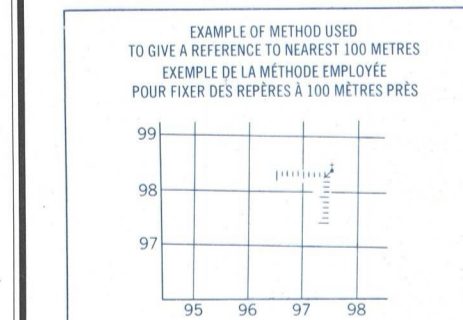
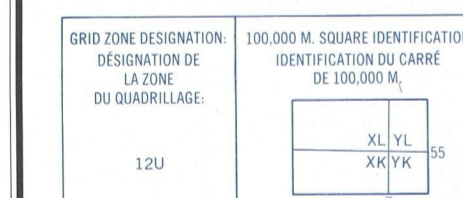


Military users, refer to this map as: **SERIE A 742 SERIE**
 Réference de cette carte pour usage militaire: **MAP 72 F/9 CARTE**
 ÉDITION 2 MCE ÉDITION



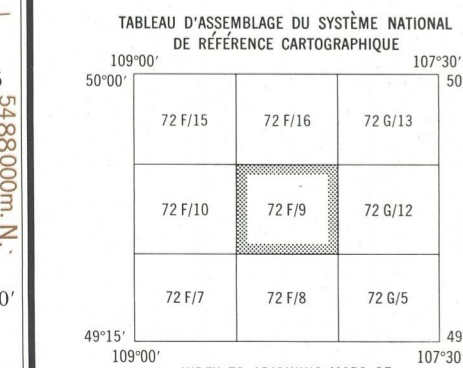
Use diagram only to obtain numerical values
 APPROXIMATE MEAN DECLINATION 1975
 FOR CENTER OF MAP
 Annual change decreasing 2.0"
 Utiliser le diagramme qui pour obtenir les valeurs numériques
 DÉCLINAISON MOYENNE APPROXIMATIVE
 AU CENTRE DE LA CARTE EN 1975
 Variation annuelle décroissante 2.0"

ONE THOUSAND METRE
 UNIVERSAL TRANSVERSE MERCATOR GRID
 ZONE 12
 QUADRILLAGE DE MILLE MÈTRES
 TRANSVERSE UNIVERSEL DE MERCATOR



REFERENCE POINT CHURCH - ÉGLISE (as shown on drawing)
 POINT DE RÉFÉRENCE
 EASTING: Read number on grid line immediately to left of point.
 LONGITUDE EST: Lire le chiffre de la ligne de quadrillage immédiatement à gauche du point.
 Estimate tenths of a square from this line eastward to point.
 Estimer le nombre de dixièmes de carré entre cette ligne et le point en direction est.
 NORTHING: Read number on grid line immediately below point.
 LATITUDE NORD: Lire le chiffre de la ligne de quadrillage immédiatement en-dessous du point.
 Estimate tenths of a square from this line northward to point.
 Estimer le nombre de dixièmes de carré entre cette ligne et le point en direction nord.
 GRID REFERENCE: 975084
 RÉFÉRENCE AU QUADRILLAGE: 975084

BROWN NUMBERED TICKS INDICATE THE 1000 METRE U.T.M. GRID ZONE 12
 LES TRAITS NUMÉRÉS EN BRUN INDIQUENT LE QUADRILLAGE DE 1000 MÈTRES U.T.M.



INDEX TO ADDING MAPS OF THE NATIONAL TOPOGRAPHIC SYSTEM
SUPERSEDED EDITION

Produced by the SURVEYS AND MAPPING BRANCH, DEPARTMENT OF ENERGY, MINES AND RESOURCES. Updated from aerial photographs taken in 1970. Culture check 1974. Printed 1975.
 Copies may be obtained from the Canada Map Office, Department of Energy, Mines and Resources, Ottawa, or your nearest map dealer.
 © Canada Copyright Reserved 1975

Roads: hard surface, all weather; paved, toute saison; loose or stabilized surface, all weather; gravel, aggloméré, toute saison; loose surface, dry weather and wet; surface sèche et humide; cart track; track, sentier, piste ou sentier
 Routes: gravel, aggloméré, toute saison; loose or stabilized surface, all weather; loose surface, dry weather and wet; surface sèche et humide; cart track; track, sentier, piste ou sentier
 FOR COMPLETE REFERENCE SEE REVERSE SIDE POUR UNE LISTE COMPLÈTE DES SIGES, VOIR AU VERSO

SHAUNAVON SASKATCHEWAN
 WEST OF THIRD MERIDIAN - OUEST DU TROISIÈME MÉRIDIEN
 Scale 1:50,000 Échelle
 Metres 1000 0 1000 2000 3000 4000 Mètres
 Yards 1000 0 1000 2000 3000 4000 Verges

CONTOUR INTERVAL, 25 FEET
 Élévation en pieds above Mean Sea Level
 North American Datum 1927
 Transverse Mercator Projection

ÉQUIDISTANCE DES COURES 25 PIEDS
 Élévation en pieds au-dessus de la mer Moyenne du Niveau de la mer
 Système de Référence géodésique nord-américain 1927
 Projection Transverse de Mercator
 Ces cartes sont en vente au Bureau des Cartes du Canada, Ministère de l'Énergie, des Mines et des Ressources, Ottawa, ou chez le marchand de cartes.
 © Canada 1975, tous droits réservés

SHAUNAVON
 72 F/9
 ÉDITION 2