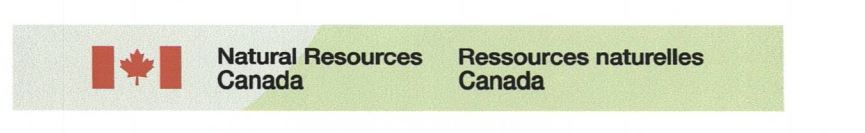
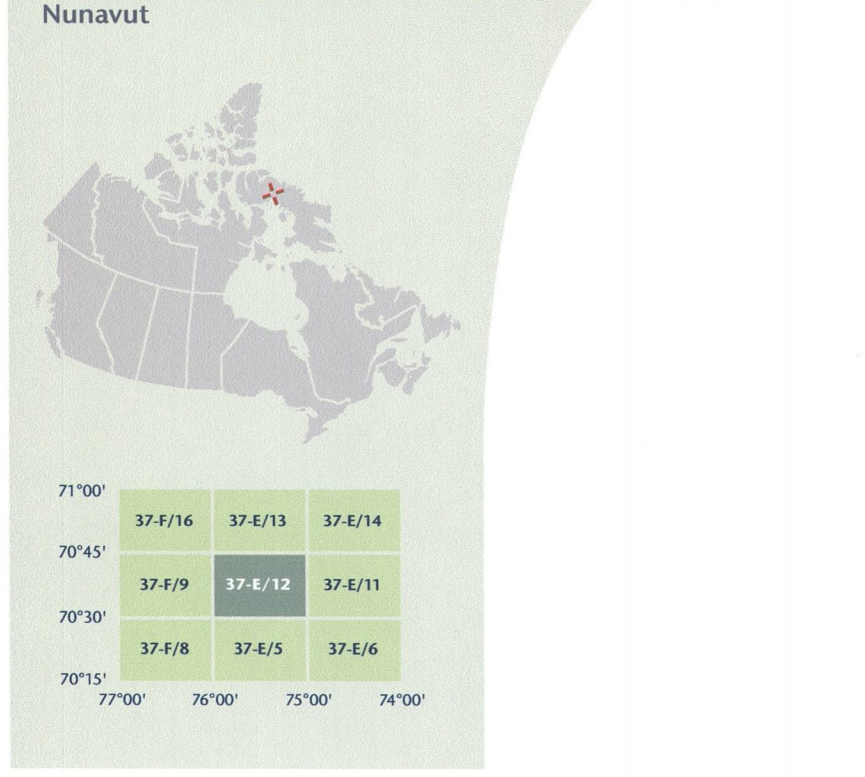


- Road: hard surface, more than 2 lanes; toll gate; service centre  
Route: revêtement dur, plus de 2 voies; pont de péage; centre de service
- Road: hard surface, 2 lanes; bus lanes; overcut  
Route: revêtement dur, 2 voies, voies de bus; surélevé
- Road: hard surface, street; conduit bridge; loose or stabilized surface, street  
Route: revêtement dur, rue; pont de conduite de gracie; aggloméré, rue
- Road: loose or stabilized surface, all season, 2 lanes or more; less than 2 lanes  
Route: de gravier, aggloméré, toute saison, 2 voies ou plus; moins de 2 voies
- Road: loose surface, dry weather; vehicle track or winter road; trail; portage  
Route: de gravier, temps sec; chemin de terre ou d'hiver; sentier; portage
- Highway interchange; highway route number; built-up area  
Échangeur; numéro de route agglomération
- Railway; single track; railway station; bridge; turntable; multiple tracks  
Chemin de fer, voie unique; gare; pont; plaque tournante; voies multiples
- Railway; abandoned; railway yard  
Chemin de fer, abandonné; gare de triage
- Rapid transit; rail, road, footbridge  
Transport rapide: voie ferrée, route; passerelle
- Causeway; covered bridge; tunnel; bridge; movable bridge  
Chaussée; pont couvert; tunnel; pont; pont mobile
- Boundary: international; boundary monument  
Limite: internationale; repère d'arpentage
- Boundary: Provincial and Territorial  
Limite: Provinciale et territoriale
- Boundary: unsurveyed provincial or territorial; area outline  
Limite: Provinciale ou territoriale non arpentée; limite délimitée
- Boundary: administrative; recreational  
Limite: administrative; récréative
- Boundary: geographic; unsurveyed geographic; small Indian reserve  
Limite: géographique; géographique non arpentée; petite réserve indienne
- Wall; fence  
Mur; clôture
- Power transmission line; multiple lines; submarine cable  
Ligne de transport d'énergie; lignes multiples; câble sous-marin
- Pipeline: oil; natural gas; control valve; multi-user; underground  
Pipeline: pétrole; gaz naturel; valve de contrôle; multi-utilisateur; souterrain
- Mine; pit; sand; gravel; clay; quarry  
Mine; puits; sable; gravier; argile; carrière
- Airport/airfield; active, condition unknown; heliport  
Aéroport/aérodrome d'aviation: actif, condition inconnue; héliport
- Industrial building; chimney; industrial; farm; tank; burner; lamppost  
Bâtiment industriel; cheminée; industrielle; ferme; réservoir; brûleur; poste à bois débiteur
- Oil tank; water tank  
Réservoir de pétrole; réservoir d'eau
- Silo; grain elevator; clearance tower; satellite tracking station  
Silo; élévateur à grains; tour de dégagement; station de poursuite de satellite
- Electric facility; oil or natural gas facility; wind-operated device  
Installation électrique; installation pétrolière ou gazière; éolienne
- Tower: communication, radar antenna; radio telescope; fire control  
Tour: communication, antenne radar, radiotélescope; feu, contrôle
- Domestic waste; liquid waste; industrial solid deposit  
Déchet domestique; déchet liquide; dépôt de solide industriel
- Sportspic; arena; community centre  
Centre sportif; arène; centre communautaire
- Lookout; historic site; zoo  
Belvédère; lieu historique; zoo
- Grill course; campground; cabin  
Terrain de grill; terrain de camping; ruites
- Ski lift; sports track  
Remonte-pente; piste de course
- Building(s); building(s); religious; educational; cabin  
Bâtiment(s); bâtiment(s); religieux; d'enseignement; cabine
- Hospital; medical centre; senior citizens home; lodging  
Hôpital; centre médical; résidence pour personnes âgées; gîte
- City hall; Parliament Building; municipal hall  
Hôtel de ville; édifice du Parlement; salle municipale
- Customs post; ranger; border station; conveyer  
Poste de douane; poste de garde forestier / poste de garde de parc; cinéaste
- Court house; penal institution  
Maison de justice; établissement pénitentiaire
- Fire station; police station; armory  
Caserne de pompier; poste de police; manège militaire
- Wastewater treatment; wastewater; discharging stream  
Plan d'aération; ruisseau d'eau ou ruisseau; ruisseau d'eau disparissant
- Navigational light; ferry; cable or abandoned bridge pier  
Feu de navigation; traversée; caisson ou pilier de pont abandonné
- Coast guard station; seaplane base; active, condition unknown; marina  
Station de la garde-côte; hydrobase: actif, condition inconnue; marina
- Fish ladder; dam; small, large, carrying road  
Échelle à poissons; barrage; pont; grand, portant une route
- Dyke/dike(s); boat ramp; wharf; pier or dock; ford; breakwater  
Digérateur de protection; rampe de chargement; quai; jetée; pont; bric-à-lames
- Sty; dyke(s); lock; small islands; navigational beacon  
Cais; cale sèche; gué; îlots; balise de navigation
- Navigable canal; lock; ditch; conduit; irrigation canal; spring  
Canaux navigables; écluses; fossés; canalisations; canal d'irrigation; source
- Reservoir; underground reservoir; fish pound  
Réservoir; réservoir souterrain; whies dans l'eau
- Alluvium; dry river bed; sand in water; fordable ford  
Alluvion: lit de rivière à sec; sable dans l'eau; estans
- Rapid(s); falls (height)  
Rapides; chutes (hauteur)
- Rocky ledge; rock in water; exposed shipwreck  
Banc rocheux; rochers dans l'eau; épave émergée
- Moraine; glacial debris; permanent snow and ice  
Moraine; débris glaciaires; neige et glace permanentes
- Marsh; swamp; marsh in water; string bog  
Marais; marécage; marais dans l'eau; tourbière réticulée
- Funda ponds; tundra polygons; peat bog  
Étang de tourbe; polygones de tourbe; tourbière à pulvé
- Sand; silt; pingo; wooded area  
Sable; limon; pingo; région boisée
- Contours; index; intermediate; approximate  
Courbes de niveau: multiples; intermédiaires; approximatives
- Depression contour; spot elevation; cave  
Courbes de creux; point coté; caverne



37-E/12 SCALE 1:50 000 ÉDITION 02

RIMROCK LAKE



Produced on March 12, 2010, by the Centre for Topographic Information, Natural Resources Canada.  
Établi le 12 mars 2010, par le Centre d'information topographique, Ressources naturelles Canada.

The paper copy of this map meets the print quality standards of Natural Resources Canada when it bears a Certified Map Printer logo.

La copie papier de cette carte respecte les normes de qualité d'impression de Ressources naturelles Canada quand elle porte l'étiquette topographique de l'imprimeur de cartes accrédité.

For corrections, additions or comments concerning the content of this map, please contact Natural Resources Canada at: <http://maps.nrcan.gc.ca>

© 2010, Her Majesty the Queen in Right of Canada.  
Ce cartage n'est pas à être utilisé pour la navigation aérienne ou maritime.

**Map content validity dates**  
• Hydrographic network, 1958 - 2000  
• Vegetation, Absent  
• Buildings, Absent  
• Boundaries, Absent  
• Toponymy, 2004 - 2009

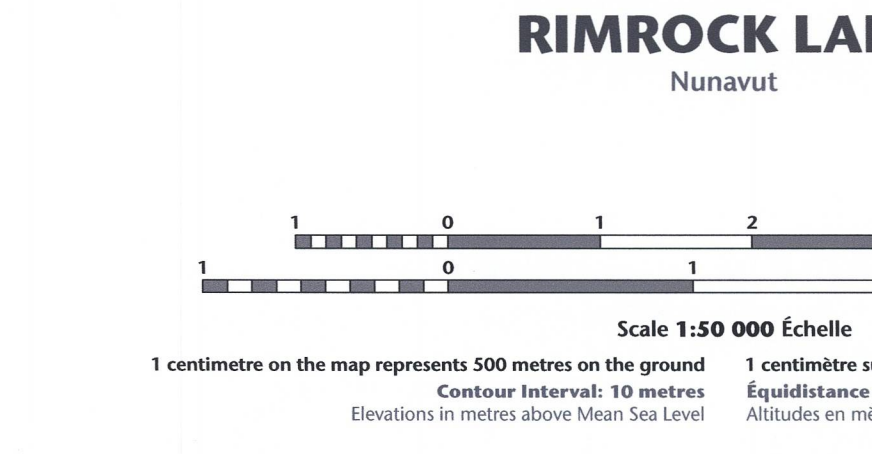
Detailed metadata can be found at: <http://GeoGratis.gc.ca>

**Dates de validité du contenu de la carte**  
• Réseau hydrographique, 1958 - 2000  
• Végétation, Absent  
• Bâtiments, Absent  
• Limites, Absent  
• Toponymie, 2004 - 2009

Consultez les métadonnées détaillées sur: <http://GeoGratis.gc.ca>

Pour toutes corrections, additions ou commentaires concernant le contenu de cette carte, veuillez contacter Ressources naturelles Canada par courrier électronique à: [cartes.nrcan.gc.ca](http://cartes.nrcan.gc.ca)

© 2010, Sa Majesté la Reine du chef du Canada.  
Ce cartage n'est pas à être utilisé pour la navigation aérienne ou maritime.

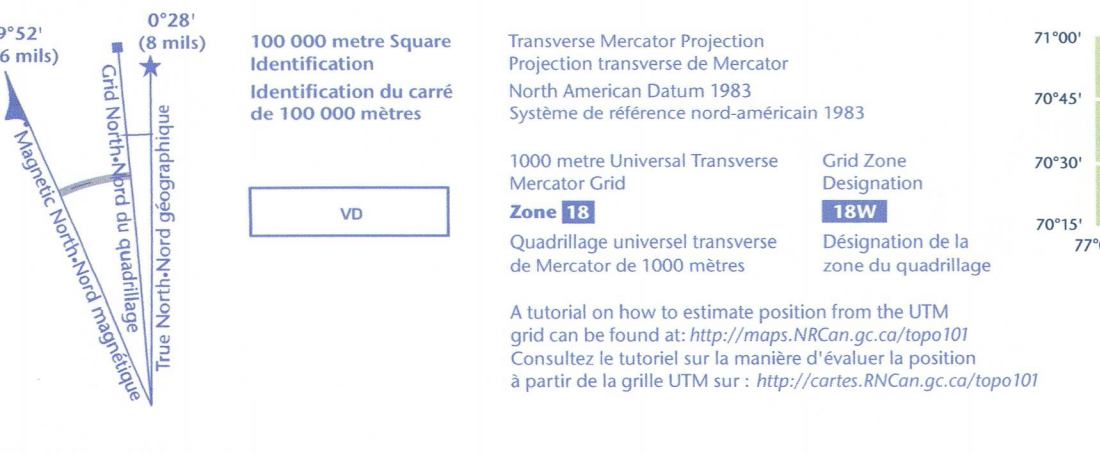


Use diagram only to obtain numeric values  
Approximate Mean Declination 2010  
for centre of map  
Annual change decreasing 45.1"

N'utiliser le diagramme que pour obtenir les valeurs numériques  
Déclinaison moyenne approximative au centre de la carte en 2010  
Variation annuelle décroissante 45.1"

For magnetic declination information, visit: <http://gpc.nrcan.gc.ca/geomag>  
Pour information sur la déclinaison magnétique, visitez: <http://gpc.nrcan.gc.ca/geomag>

The magnetic compass may be erratic in this region  
La boussole sera peut-être instable dans cette région



**37-E/12**  
SCALE  
ÉCHELLE 1:50 000  
EDITION  
ÉDITION 02  
SERIES  
SÉRIE A713

Printed map / Carte imprimée  
Cat. No. / No. cat.  
M116-2-03/12 PDF  
ISBN 978-1-106-8448-4  
ISBN 978-1-106-50121-3

Digital map / Carte numérique  
Cat. No. / No. cat.  
M116-2-03/12 PDF  
ISBN 978-1-106-8448-4  
ISBN 978-1-106-50121-3