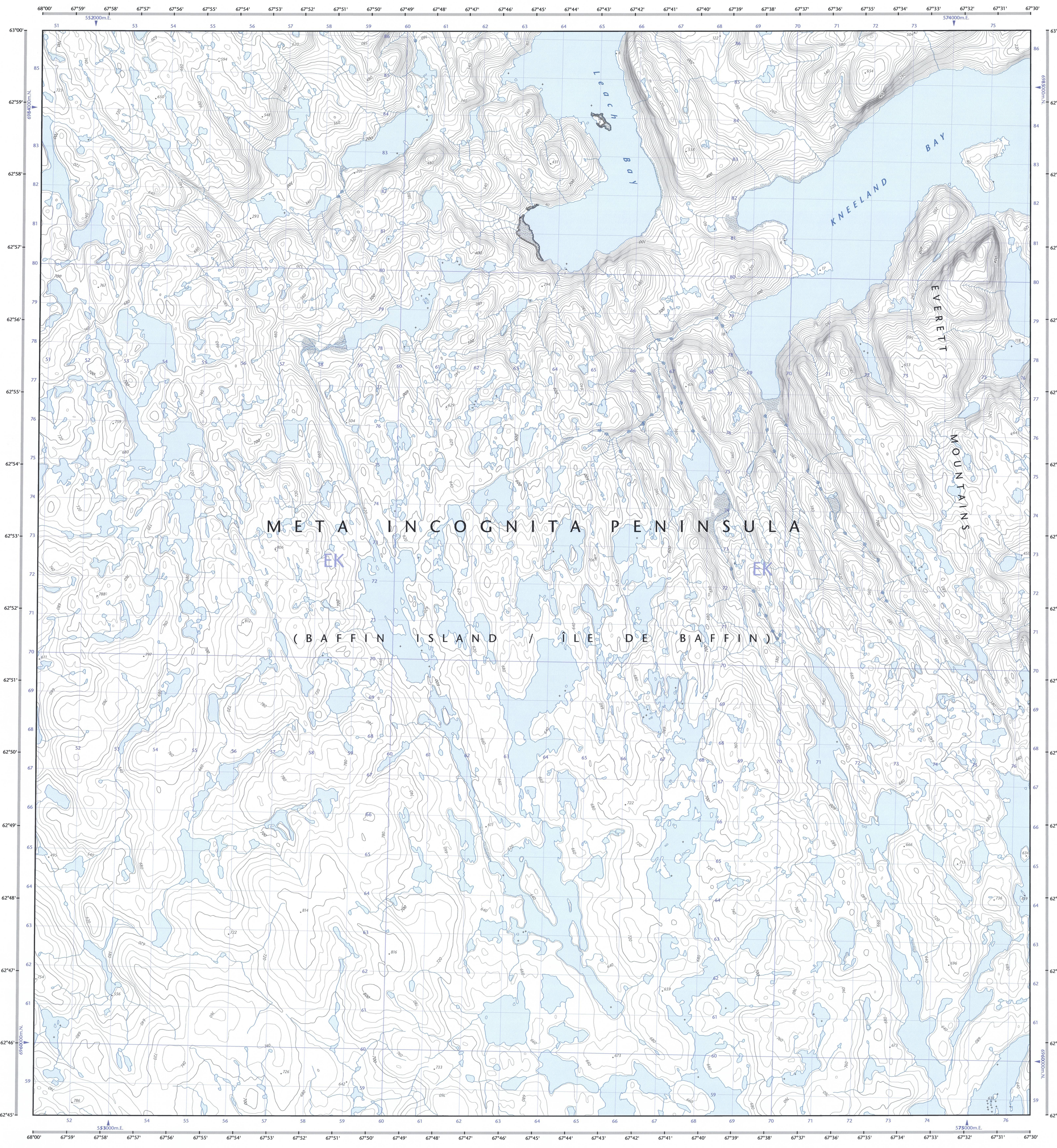


- Road: hard surface, more than 2 lanes; toll gates; service centre
Route: revêtement dur, plus de 2 voies; péage; poste de service
- Road: hard surface, 2 lanes; less than 2 lanes; unsealed
Route: revêtement dur, 2 voies, moins de 2 voies; non asphalté
- Road: hard surface, street; conduit bridge; loose or stabilized surface, street
Route: revêtement dur, rue; pont de circulation; de gravier, aggloméré, vie
- Road: loose or stabilized surface, all seasons, 2 lanes or more; less than 2 lanes
Route: de gravier, aggloméré, toute saison, 2 voies ou plus; moins de 2 voies
- Road: loose surface, dry weather; vehicle track or winter road; trail; portage
Route: de gravier, temps sec; chemin de terre ou d'hiver; sentier; portage
- Highway interchange; highway route number; built-up area
Échangeur; numéro de route; agglomération
- Railway, single track; railway station; bridge; tunnel; multiple tracks
Chemin de fer, voie unique; gare; pont; plaque tournante; voies multiples
- Railway, abandoned; railway yard
Chemin de fer, abandonné; gare de triage
- Rapid transit: rail, road, footbridge
Transport rapide: voie ferrée, route; passerelle
- Caneway; covered bridge; tunnel; bridge; removable bridge
Chaussee; pont couvert; tunnel; pont; pont mobile
- Boundary: International; boundary monument
Limite: internationale; repère d'appentage
- Boundary: Provincial and Territorial
Limite: Provinciale et territoriale
- Boundary: unurveyed provincial or territorial, area outline
Limite: Provinciale ou territoriale non arpentée; surface délimitée
- Boundary: administrative; recreational
Limite: administrative; récréative
- Boundary: geographic; unurveyed geographic; small Indian reserve
Limite: géographique; géographique non arpentée; petite réserve indienne
- Well; fence
Puits; clôture
- Power transmission line; multiple lines; submarine cable
Ligne de transport d'énergie; lignes multiples; câble sous-marin
- Pipeline: oil, natural gas; control valve; multi-use; underground
Pipeline: pétrole; gaz naturel; vane de contrôle; multi-utilitaire; souterrain
- Mine: pit; sand, gravel, clay, quarry
Mine: carrière; sable; gravier; argile; carrière
- Airport/airfield: active, condition unknown; heliport
Aéroport/aérodrome d'aviation: actif, condition inconnue; héliport
- Industrial building; chimney; industrial; flare stack; burner; lumberyard
Bâtiment industriel; cheminée; industrielle; tour; brûleur; parc à bois débiterie
- Oil tank; water tank
Réservoir de pétrole; réservoir d'eau
- Silo; grain elevator; elevator tower; satellite tracking station
Silo; élévateur à grains; tour de déchargement; station de poursuite de satellite
- Electric facility: oil or natural gas facility; wind-operated device
Installation électrique; installation pétrolière ou gazière; éolienne
- Tower: communication, radar antenna; radio telescope; fire control
Tour: communication, antenne radar; radiotélescope; feu; contrôle
- Domestic waste; liquid waste; industrial solid deposit
Déchet domestique; déchet liquide; dépôt de solide industriel
- Sporting area; community centre
Centre sportif; centre communautaire
- Lodging; historic site; zoo
Lodging; lieu historique; zoo
- Golf course; campground; ruins
Terrain de golf; terrain de camping; ruines
- Ski lift; sports track
Remonte-pente; piste de course
- Building(s): building(s); religious; educational; cabin
Bâtiment(s); bâtiment(s); religieux; d'enseignement; cabine
- Hospital; medical centre; senior citizens home; lodging
Hôpital; centre médical; résidence pour personnes âgées; gîte
- City hall; Parliament Building; municipal hall
Hôtel de ville; édifice du Parlement; salle municipale
- Customs post; ranger (warden) station; cemetery
Poste de douane; poste de garde forestier; poste de garde de parc; cimetière
- Court house; penal institution
Palais de justice; établissement pénitentiaire
- Fire station; police station; armory
Caserne de pompiers; poste de police; manège militaire
- Waterbody/homeline; watercourse; disappearing stream
Plan d'eau; ligne de cours d'eau ou rivage; cours d'eau disparissant
- Navigation light; ferry; crib or abandoned bridge pier
Feu de navigation; transbordeur; caisson ou pilier de pont abandonné
- Coast guard station; navigational buoy; active, condition unknown; marina
Station de la garde-côte; hydrocane: actif, condition inconnue; marina
- Fish ladder; dam: small, large, carrying road
Échelle à poissons; barrage: petit, grand; portant une route
- Dyke/weir; boat ramp; wharf or dock; foist; breakwater
Dighe/mur de protection; rampe de chargement; quai; jetée; gât; brise-lames
- Ferris wheel; boat; small landing; navigational beacon
Câble à crémaillère; gât; îlot; balise de navigation
- Navigable canal; lock; ditch; conduit; irrigation canal; spring
Canal navigable; éclusé; fossé; canalisation; canal d'irrigation; source
- Reservoir; underground reservoir; fish pound
Réservoir; réservoir souterrain; viviers dans l'eau
- Albunium: dry river bed; sand in water; freshwater flats
Albunium: lit de rivière à sec; sable dans l'eau; estuaires
- Rapids; falls (height)
Rapides; chutes (hauteur)
- Rocky ledge; reef; rocks in water; exposed shipwreck
Banc rocheux; récif; rochers dans l'eau; épave émergee
- Mosses; glacial debris; permanent snow and ice
Mousses; débris glaciaires; neige et glace permanentes
- Marsh; swamp; marsh in water; string bog
Marais; marécage; marais dans l'eau; tourbière réticulée
- Sounds ponds; tundra polygons; sedge bog
Étang de sonde; polygones de sonde; tourbière à palme
- Sand; cedar; pingo; wooded area
Sable; écorce; pingo; région boisée
- Contours: index; intermediate; approximate
Courbes de niveau: matricielles; intermédiaires; approximatives
- Depression contour; spot elevation; cave
Courbes de contour; point coté; caverne



KNEELAND BAY

Nunavut



63°15'	25-N/1	25-O/4	25-O/3
63°00'	25-N/16	25-J/11	25-J/14
62°45'	25-N/9	25-J/12	25-J/11
62°30'	68°00'	67°50'	67°00'



Produced on February 04, 2010, by the Centre for Topographic Information, Natural Resources Canada. Établie le 4 février 2010, par le Centre d'information topographique, Ressources naturelles Canada.

The paper copy of this map meets the print quality standards of Natural Resources Canada when it bears a Certified Map Printer holographic label.

La copie papier de cette carte respecte les normes de qualité d'impression de Ressources naturelles Canada quand elle porte l'étiquette holographique de l'imprimeur de cartes accrédité.

Map content validity dates
 • Road network, 1958-2002
 • Hydrographic network, 1958-2002
 • Vegetation, Absent
 • Buildings, Absent
 • Boundaries, Absent
 • Toponymy, 2005-2009

Detailed metadata can be found at: <http://GeoGratis.gc.ca>

For corrections, additions or comments concerning the content of this map, please contact Natural Resources Canada at: topo.maps@NRCan.gc.ca or visit our Web site: <http://maps.NRCan.gc.ca>

© 2010, Her Majesty the Queen in Right of Canada.

This map is not to be used for air or marine navigation.

Dates de validité du contenu de la carte
 • Réseau routier, 1958-2002
 • Réseau hydrographique, 1958-2002
 • Végétation, Absent
 • Bâtimens, Absent
 • Limites, Absent
 • Toponymie, 2005-2009


Consultez les métadonnées détaillées sur: <http://GeoGratis.gc.ca>

Pour toutes corrections, additions ou commentaires concernant le contenu de cette carte, veuillez contacter Ressources naturelles Canada par courriel électronique à: cartes.topo@NRCan.gc.ca ou visitez notre site Web à: <http://cartes.NRCan.gc.ca>

© 2010, Sa Majesté la Reine du chef du Canada.

Cette carte ne doit pas être utilisée pour la navigation aérienne ou maritime.

KNEELAND BAY Nunavut

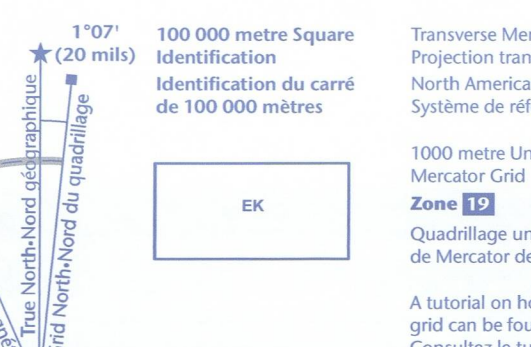


1 centimetre on the map represents 500 metres on the ground
 Contour Interval: 20 metres
 Échelle: 1 centimètre sur la carte représente 500 mètres sur le sol
 Équidistance des courbes: 20 mètres
 Altitudes en mètres au-dessus du niveau moyen de la mer

Use diagram only to obtain numeric values
 Approximate Mean Declination 2010
 North American Datum 1983
 Annual change decreasing 26'

N'utiliser le diagramme que pour obtenir les valeurs numériques
 Déclinaison moyenne approximative au centre de la carte en 2010
 Variation annuelle décroissante 26'

For magnetic declination information, visit: <http://gc.nrcan.gc.ca/geomag>
 Pour l'information sur la déclinaison magnétique, visitez: <http://gc.nrcan.gc.ca/geomag>



100 000 metre Square
 Identification du carré de 100 000 mètres

Transverse Mercator Projection
 Projection transverse de Mercator
 North American Datum 1983
 Système de référence nord-américain 1983

1000 metre Universal Transverse Mercator Grid
 Zone 13
 1000 mètres quadrillage universel transverse de Mercator de 1000 mètres

Grid Zone Designation
 Désignation de la zone du quadrillage

A tutorial on how to estimate position from the UTM grid can be found at: <http://maps.NRCan.gc.ca/topo101>
 Consultez le tutoriel sur la manière d'évaluer la position à partir de la grille UTM sur: <http://cartes.NRCan.gc.ca/topo101>

63°15'	25-N/1	25-O/4	25-O/3
63°00'	25-N/16	25-J/11	25-J/14
62°45'	25-N/9	25-J/12	25-J/11
62°30'	68°00'	67°50'	67°00'

25-J/13
 SCALE ÉCHELLE 1:50 000
 EDITION 01 VERSION ÉDITION 00
 SERIES SÉRIE A713

Printed map / Carte imprimée
 Cat. no. 116-08-00
 M116-2-02013.PDF
 ISBN 978-0-662-8844-4
 ISBN 978-0-660-6454-4

