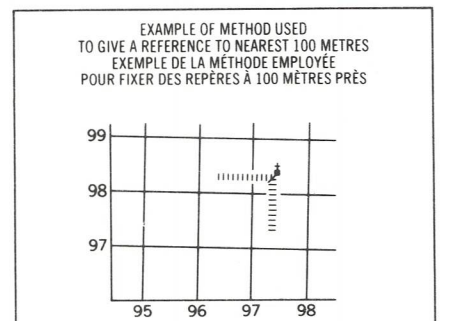
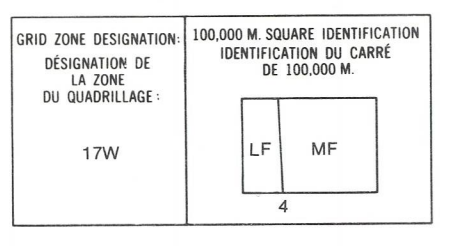
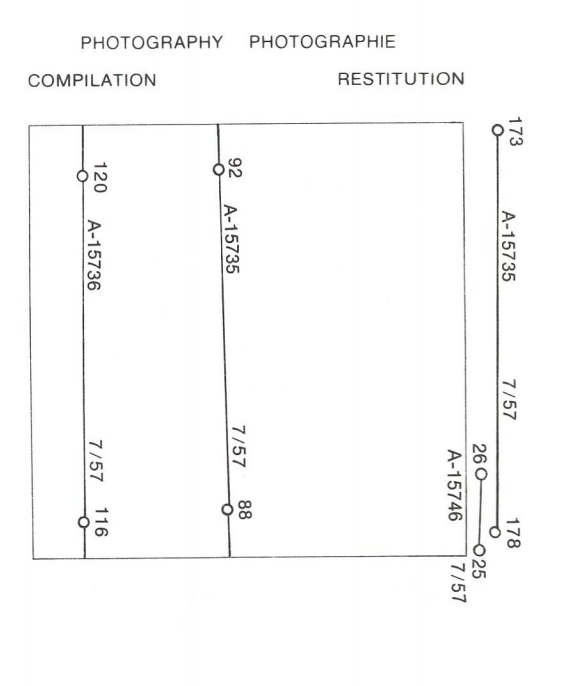




LEGEND - LÉGENDE

Legend table with two columns: English and French. It lists symbols for roads, landmarks, drainage, boundaries, relief, and other features. Symbols include lines for roads, dots for landmarks, wavy lines for drainage, and various geometric shapes for boundaries and relief.



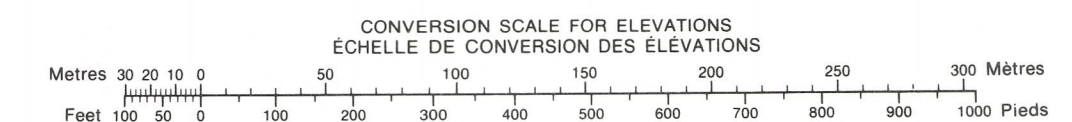
REFERENCE POINT: CHURCH - EGLISE (in above / ci-dessus). EASTING: Read number on grid line immediately to left of point. LONGITUDE: Note the chiffre de la ligne de quadrillage immédiatement à gauche du repère. Estimate tenths of a square from this line eastward to point. ESTIMER le nombre de dixièmes du carré entre cette ligne et le repère en direction est. NORTHING: Read number on grid line immediately below point. LATITUDE: Note le chiffre de la ligne de quadrillage immédiatement en dessous du repère. Estimate tenths of a square from this line northward to point. ESTIMER le nombre de dixièmes du carré entre cette ligne et le repère en direction nord. GRID REFERENCE SAMPLE: 4964. Example of quadrillage: 4964. Neveu (under grid reference) 100,000 metres (about 63 miles). La planche référence (sous) est à 100,000 mètres (environ 63 miles).

ONE THOUSAND METRE UNIVERSAL TRANSVERSE MERCATOR GRID ZONE 17 QUADRILLAGE DE MILLE MÈTRES UNIVERSAL TRANSVERSE DE MERCATOR

Table showing grid coordinates: 47 A/4, 47 A/3, 46 O/13, 46 O/14, 46 O/15, 46 O/12, 46 O/11, 46 O/10.

The 1974 MAGNETIC BEARING is 43°35' (775 mils) WEST OF GRID NORTH. ANNUAL CHANGE DECREASING 24.4". GRID NORTH is 2°06' (37 mils) WEST OF TRUE NORTH for centre of map. La REPÈRE MAGNÉTIQUE en 1974 est à 43°35' (775 mils) OUEST DU NORD DU QUADRILLAGE. VARIATION ANNUELLE DÉCROISSANTE 24.4". NORD DU QUADRILLAGE est 2°06' (37 mils) à l'ouest du NORD GÉOGRAPHIQUE au centre de la carte.

THE MAGNETIC COMPASS MAY BE ERRATIC IN THIS AREA. LA BOUSSOLE SERA PEUT-ÊTRE INSTABLE DANS CETTE RÉGION.



PRODUCED BY SURVEYS AND MAPPING BRANCH, DEPARTMENT OF ENERGY, MINES AND RESOURCES, OTTAWA, 1974. COPIES MAY BE OBTAINED FROM THE MAP DISTRIBUTION OFFICE, DEPARTMENT OF ENERGY, MINES AND RESOURCES, OTTAWA. © CANADA COPYRIGHTS RESERVED 1974.

ELEVATIONS IN METRES ABOVE MEAN SEA LEVEL. CONTOUR INTERVAL 10 METRES. NORTH AMERICAN DATUM 1927. TRANSVERSE MERCATOR PROJECTION.

DISTRICT OF FRANKLIN. NORTHWEST TERRITORIES. Scale 1:50,000 Échelle. PROJECTION TRANSVERSE DE MERCATOR.

ÉLEVATIONS EN MÈTRES AU-DESSUS DU NIVEAU MOYEN DE LA MER. ÉQUIDISTANCE DES COURBES 10 MÈTRES. SYSTÈME DE RÉFÉRENCE GÉODÉSIQUE NORD-AMÉRICAIN 1927. ÉTABLI PAR LA DIRECTION DES LÈVES ET DE LA CARTOGRAPHIE, MINISTÈRE DE L'ÉNERGIE, DES MINES ET DES RESSOURCES, OTTAWA, 1974. CES CARTES SONT EN VENTE AU BUREAU DE DISTRIBUTION DES CARTES, MINISTÈRE DE L'ÉNERGIE, DES MINES ET DES RESSOURCES, OTTAWA. © CANADA 1974. TOUS DROITS RÉSERVÉS.