

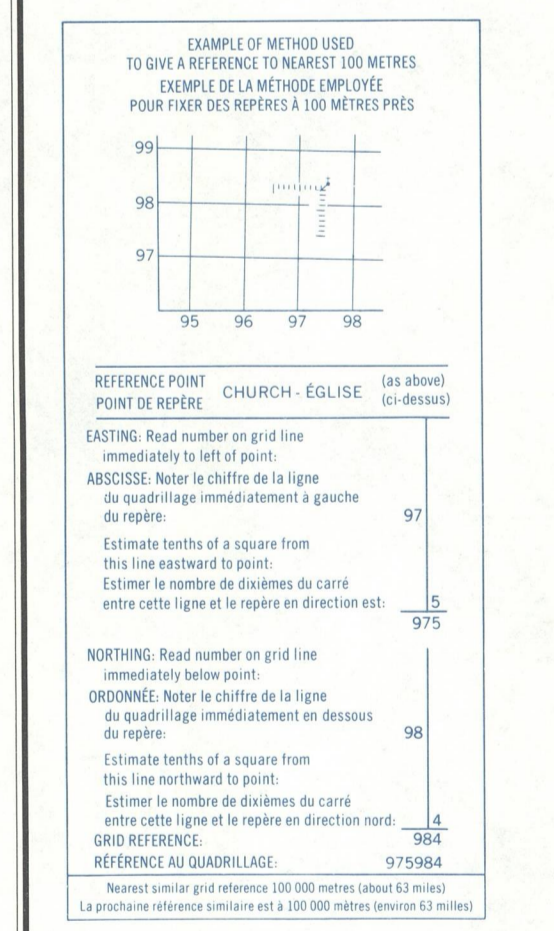
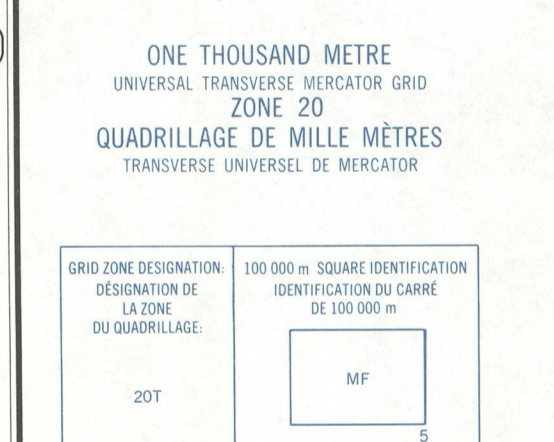
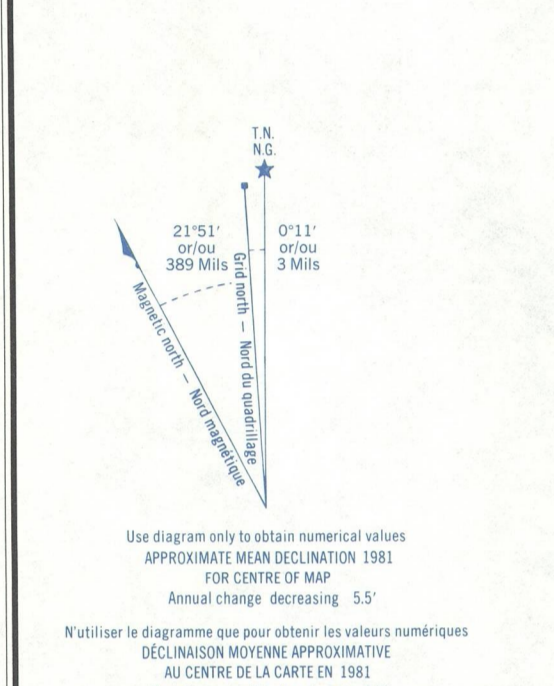
**GLOSSARY GLOSSAIRE**

Airfield	Terrain d'aviation
Area	Arrière
City Limits	Limites de ville
Customs	Douane
Ditch	Fossé
Dugout	Abri sous terre
Dump	Dépot
Filtration Plant	Usine de filtration
Gas	Gaz
Gas Course	Terrain de golf
Jack Head	Fortification
Kilo	Façon
Lakebed	Banque de sable
Mine Waste	Déchets de mine
Oil Wells	Puits de pétrole
Park	Parc
Rail	Voie ferrée
Sector Citizens Home	Palais des citoyens
Ski Area	Station de ski
Spring Box	Fondation à tirants
Surgeproof Line	Ligne antiparasite
Tank	Réservoir
Water	Eau
Winter Road	Chemin d'hiver

For a complete glossary see reverse side  
Pour un glossaire complet voir le verso

**ABBREVIATIONS ABRÉVIATIONS**

Abund	Abundance	Abondance
C	Cemetery	Cimetière
CO	County	Comté
E	Elevation	Élévation
Fy	Ferry	Traversier
H	Indian Reserve	Réservation indienne
H	Hospital	Hôpital
L	Lake	Lac
M	Micro	Microonde
Mun	Municipality	Municipalité
P	Post Office	Bureau de poste
PH	Power House	Centrale électrique
RCMP	Royal Canadian Mounted Police	Gendarmerie Royale Canadienne
Res.	Reservoir	Réservoir
Tran Sta.	Transformer Station	Poste de transformateur
Trl.	Tree Farm Licence	Licence de sylviculture



**TABLEAU D'ASSEMLAGE DU SYSTÈME NATIONAL DE RÉFÉRENCE CARTOGRAPHIQUE**

62°00'	11 E 03	11 E 04	11 E 05
46°00'	11 E 02	11 E 01	11 E 00
	11 E 5	11 E 6	11 E 7
45°15'	64°00'	64°15'	64°30'

INDEX TO ADJOINING MAPS OF THE NATIONAL TOPOGRAPHIC SYSTEM

Produced by the SURVEYS AND MAPPING BRANCH, DEPARTMENT OF ENERGY, MINES AND RESOURCES. Utilisé par le service des levés et de la cartographie, Direction des levés et de la cartographie, Ottawa, 1981. Published in 1981.  
Copies may be obtained from the Canada Map Office, Department of Energy, Mines and Resources, Ottawa, or your nearest map dealer.  
© 1983. All Rights Reserved. Tous droits réservés. Le Canada. Direction des levés et de la cartographie, Ottawa, 1983. Publié en 1983.

**TATAMAGOUCHE NOVA SCOTIA**  
Scale 1:50 000 Échelle

Roads: hard surface, all weather / pavée, toute saison; hard surface, all weather / pavée, toute saison; loose or stabilized surface, all weather / de gravier, aggloméré, toute saison; loose surface, dry weather / de gravier, temps sec; unclassified streets / rues non classées; cart track / terre; trail, cut line or portage / sentier, percée ou portage.

FOR COMPLETE REFERENCE SEE REVERSE SIDE / POUR UNE LISTE COMPLÈTE DES SIGNES VOIR LE VERSO

**TATAMAGOUCHE NOVA SCOTIA**  
Scale 1:50 000 Échelle

CONVERSION SCALE FOR ELEVATIONS / ÉCHELLE DE CONVERSION DES ALTITUDES

Metres 0 20 40 60 80 100 200 300 400 500 600 700 800 900 1000 Mètres  
Feet 0 20 40 60 80 100 200 300 400 500 600 700 800 900 1000 Pieds

CONTOUR INTERVAL 50 FEET / Écartement des courbes 50 PIEDS  
Elevations in Feet above Mean Sea Level / Altitudes en pieds  
North American Datum 1987 / Système de référence géodésique nord-américain, 1987  
Transverse Mercator Projection / Projection transverse de Mercator

Information concerning location and precise elevation of bench marks can be obtained by writing to the Geodetic Survey, Surveys and Mapping Branch, Ottawa.  
On peut obtenir des renseignements sur le lieu et l'altitude exacte des repères de nivellement en écrivant aux Levés géodésiques, Direction des levés et de la cartographie, Ottawa.

Élaboré par la DIRECTION DES LEVÉS ET DE LA CARTOGRAPHIE, MINISTÈRE DE L'ÉNERGIE, DES MINES ET DES RESSOURCES. Map à jour à l'aide de photographies aériennes prises en 1975. Vérification des saurages en 1983. Publié en 1983.  
Ces cartes sont en vente au Bureau des Cartes du Canada, Ministère de l'Énergie, des Mines et des Ressources, Ottawa, ou chez le vendeur le plus près.  
© 1983. Sa Majesté La Reine du Chef du Canada. Ministère de l'Énergie, des Mines et des Ressources.

**TATAMAGOUCHE 11 E/11**  
EDITION 3

Energy, Mines and Resources Canada / Énergie, Mines et Ressources Canada