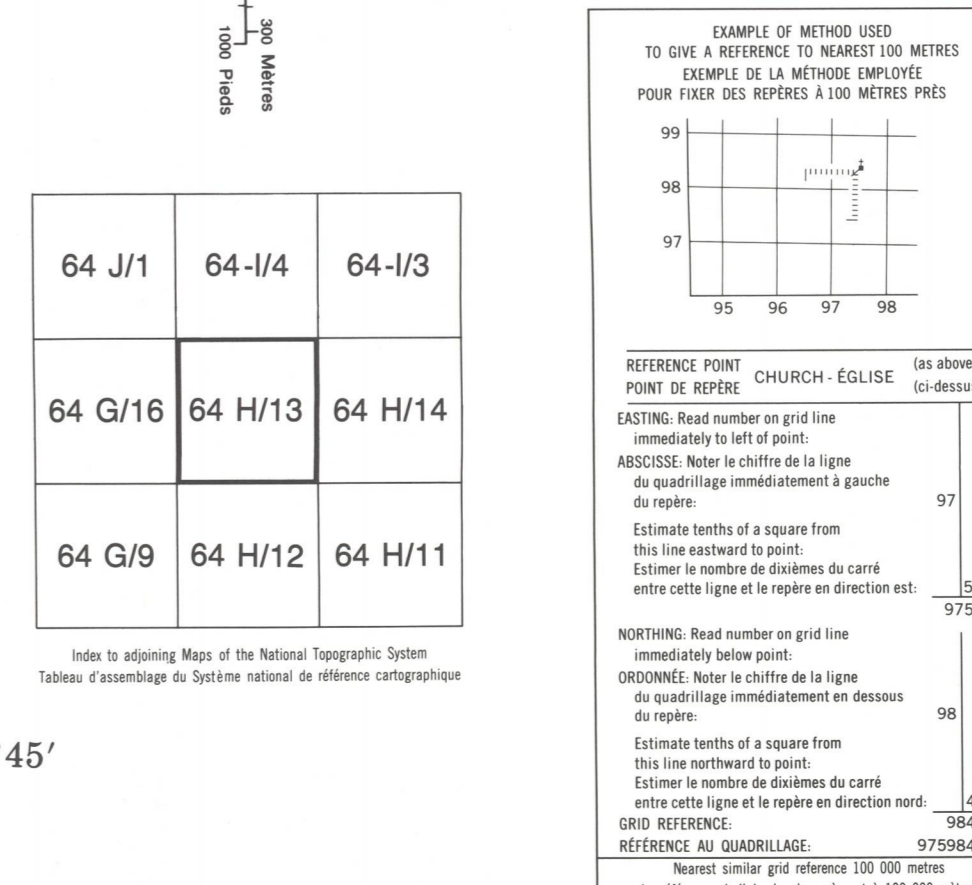
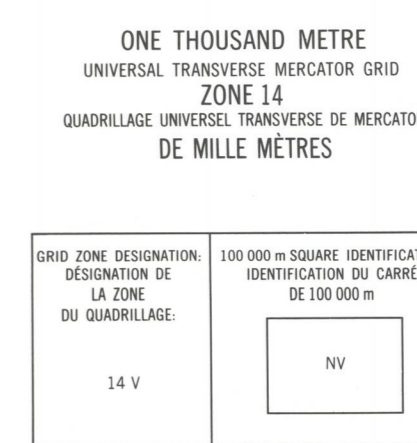




LEGEND - LÉGENDE

| | |
|---|--|
| ROAD, HARD SURFACE | ROUTE, REVÊTEMENT DUR |
| ROAD, LOOSE SURFACE | ROUTE, SURFACE DE GRAVIER |
| CART TRACK, WINTER ROAD | CHEMIN DE TERRE, ROUTE D'HIVER |
| TRAIL, CUT LINE, PORTAGE | BENTIER, PERCÉE OU PORTAGE |
| BUILT-UP AREA | AGGLOMÉRATION |
| RAILWAY: SIDING, STATION, STOP | CHEMIN DE FER: VOIE D'ÉVITEMENT, STATION, ARRÊT |
| BRIDGE | PONT |
| SEAPLANE BASE, SEAPLANE ANCHORAGE | BASE D'HYDROAVIONS; ANCRAGE D'HYDROAVIONS |
| HOUSE, BARN | MAISON; GRANDE |
| CHURCH, SCHOOL, POST OFFICE | ÉGLISE; ÉCOLE; BUREAU DE POSTE |
| TOWER, LANDMARK OBJECT | TOUR; POINT DE RÉFÈRE |
| WELL, OIL, GAS, TANK, WATER | Puits; PÉTROLE, GAZ; RÉSERVOIR; EAU |
| POWER TRANSMISSION LINE | LIGNE DE TRANSPORT D'ÉNERGIE |
| MINE, GRAVEL PIT | MINE; GRAVIERÉ |
| CUTTING, EMBANKMENT | DÉBLAI; REMBLAI |
| INTERNATIONAL, PROVINCIAL BOUNDARY WITH MONUMENT AND NUMBER | FRONTIÈRE INTERNATIONALE, LIMITE PROVINCIALE AVEC MONUMENT ET NUMÉRO |
| PROVINCIAL BOUNDARY, UNSURVEYED | LIMITE PROVINCIALE, NON APPENTÉE |
| COUNTY, DISTRICT BOUNDARY | LIMITE DE COMITÉ, DE DISTRICT |
| TOWNSHIP, PARISH BOUNDARY | LIMITE DE TOWNSHIP, DE CANTON, DE PAROISSE |
| MUNICIPALITY BOUNDARY | LIMITE DE MUNICIPALITÉ |
| RESERVE, SANCTUARY, PARK, ETC. BOUNDARY | LIMITE DE RÉSERVES, SANCTUAIRES, PARCS, ETC. |
| OUTLINED LANDMARK AREA, BOUNDARY APPROXIMATE | LIMITE DE SURFACE RÉFÈRE; LIMITE APPROXIMATIVE |
| D.L.S. TOWNSHIP CORNER: SURVEYED; UNSURVEYED | CORN DE TOWNSHIP (A.T.C.): APPENTÉ, NON APPENTÉ |
| D.L.S. SECTION CORNERS | CORN DE SECTION (A.T.C.) |
| HORIZONTAL CONTROL POINT | POINT DE CONTRÔLE PLANIMÉTRIQUE |
| BENCH MARK WITH ELEVATION | RÉFÈRE DE NIVELLEMENT AVEC COTE |
| SPOT ELEVATION, PRECISE | POINT COTÉ, PRÉCIS |
| STREAM OR SHORELINE, INDEFINITE | COURS D'EAU OU RIVE; IMPRÉCIS |
| LAC; INTERMITTENT LAKE; SHALLOW LAKE | LAC; LAC INTERMITTENT; LAC PEU PROFOND |
| FLOODED LAND | TERRAIN INONDÉ |
| MARSH; SWAMP (WOODED); STRING BOG | MARAIS; BOISÉ MARÉCAGEUX; FONDRIÈRE À FILAMENTS |
| DRY RIVER BED WITH CHANNELS | LIT DE RIVIÈRE ASSÉCHÉ AVEC CHENAUX |
| RAPIDS; FALLS; RAPIDS | RAPIDES; CHUTES; RAPIDES |
| FORESHORE FLATS, SAND IN WATER, ROCKS | ESTRANS, SABLE SOUS L'EAU; ROCHES |
| TUNDRA, LAKES IN TUNDRA; POLYTONS | TOUNDRA; LACS EN TOUNDRA; POLYTONS DE TOUNDRA |
| PALSA BOG | FONDRIÈRE DE PALSE |
| DAM, WHARF | BARRAGE; QUAI |
| ICEFIELD (GLACIER); MORAINÉ | CHAMP DE GLACE (GLACIER); MORAINÉ |
| DEBRIS COVERED ICE | GLACE AVEC DÉBRIS |
| PINGO | PINGO |
| DITCH | FOSSÉ |
| CONTOUR | COURBES DE NIVEAU |
| APPROXIMATE CONTOURS | COURBES DE NIVEAU APPROXIMATIVES |
| DEPRESSION CONTOUR | COURBE DE CLIVETTE |
| CLIFF | FALAISE |
| SPOT ELEVATION, APPROXIMATE; LAND, WATER | POINT COTÉ, APPROXIMATIF; SUR TERRE; SUR L'EAU |
| ESKER | ESKER |
| SAND, SAND DUNES, RAISED BEACHES | SABLE; DUNES DE SABLE; PLAGES SURÉLEVÉES |
| HISTORIC SITE | LIEU HISTORIQUE |
| WOODED AREA, FOREST; CLEARED AREA | SURFACE BOISÉE; FORÊT; ESPACE DÉNUDÉ, CLAIRIÈRE |



PRODUCED BY THE SURVEYS AND MAPPING BRANCH, DEPARTMENT OF ENERGY, MINES AND RESOURCES FROM AERIAL PHOTOGRAPHS TAKEN IN 1966 PUBLISHED IN 1987.

THIS MAP WAS COMPARED WITH SATELLITE MAGNIFY OBTAINED IN 1983 AND FOUND TO BE UP-TO-DATE IN ALL MAJOR FEATURES.

COPIES MAY BE OBTAINED FROM THE CANADA MAP OFFICE, DEPARTMENT OF ENERGY, MINES AND RESOURCES, OTTAWA, OR YOUR NEAREST MAP DEALER.

© 1987, HER MAJESTY THE QUEEN IN RIGHT OF CANADA, DEPARTMENT OF ENERGY, MINES AND RESOURCES.

ELEVATIONS IN FEET ABOVE MEAN SEA LEVEL
 CONTOUR INTERVAL, 25 FEET

NORTH AMERICAN DATUM 1987
 TRANSVERSE MERCATOR PROJECTION

INFORMATION CONCERNING BENCH MARKS AND HORIZONTAL SURVEY MONUMENTS CAN BE OBTAINED FROM GEOCENTRIC SURVEY, SURVEYS AND MAPPING BRANCH, OTTAWA.

CURRIE LAKE
MANITOBA

Scale 1:50 000 Echelle

Altitudes in feet above mean sea level
 Equidistance des courbes 25 pieds

SYSTEME DE RÉFÉRENCE GÉOCENTRIQUE NORD-AMÉRICAIN 1987
 PROJECTION TRANSVERSE DE MERCATOR

POUR TOUT RENSEIGNEMENT CONCERNANT LES RÉPÈRES ET BORNES ALTIMÉTRIQUES, S'ADRESSER AUX LIEUX SOURCES, OTTAWA, OU CHEZ LE VENDEUR LE PLUS PRÈS.

© 1987, SA MAJESTÉ LA REINE DU QUÉBEC ET DU CANADA, LE MINISTÈRE DE L'ÉNERGIE, DES MINES ET DES RESSOURCES, OTTAWA.

ALTITUDES EN PIEDS
 ÉQUIDISTANCE DES COURBES 25 PIEDS

SYSTÈME DE RÉFÉRENCE GÉOCENTRIQUE NORD-AMÉRICAIN 1987
 PROJECTION TRANSVERSE DE MERCATOR

ÉTABLI PAR LA DIRECTION DES LÈVES ET DE LA CARTOGRAPHIE, LE MINISTÈRE DE L'ÉNERGIE, DES MINES ET DES RESSOURCES À L'ÀGE DE PHOTOGRAPHIES AÉRIENNES PRISSES EN 1966, PUBLIÉE EN 1987.

ON A COMPARÉ CETTE CARTE AUX IMAGES PRISSES PAR SATELLITE EN 1983 ET ON A TRUVÉ QU'ELLE ÉTAIT À JOUR EN TOUTES SES CARACTÉRISTIQUES PRINCIPALES ÉTAIENT À JOUR.

CES CARTES SONT EN VENTE AU BUREAU DES CARTES DU CANADA, LE MINISTÈRE DE L'ÉNERGIE, DES MINES ET DES RESSOURCES, OTTAWA, OU CHEZ LE VENDEUR LE PLUS PRÈS.

© 1987, SA MAJESTÉ LA REINE DU QUÉBEC ET DU CANADA, LE MINISTÈRE DE L'ÉNERGIE, DES MINES ET DES RESSOURCES, OTTAWA.