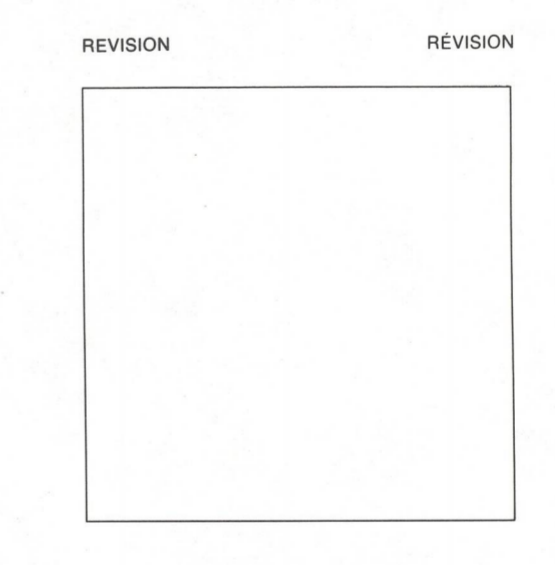

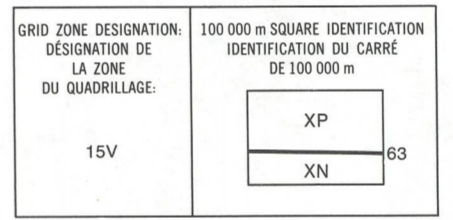



METRIC/MÉTRIQUE

METRIC/MÉTRIQUE

LEGEND - LÉGENDE

- ROAD, HARD SURFACE, ALL WEATHER. ROUTE, SURFACE DURCIE, TOUTES SAISONS
- ROAD, LOOSE SURFACE. ROUTE, SURFACE DE GRAVIER
- CART TRACK, WINTER ROAD. CHEMIN DE CHARRON, ROUTE D'HIVER
- TRAIL, CUT LINE, PORTAGE. SENTIER, PERCÉE OU PORTAGE
- BUILT-UP AREA. AGGLOMÉRATION
- RAILWAY, SIDING, STATION, STOP. CHEMIN DE FER, VOIE D'ÉVÈNEMENT, STATION, ARRÊT
- BRIDGE. POINT
- SEAPLANE BASE, SEAPLANE ANCHORAGE. BASE D'HYDRATIONS, ANCRAGE D'HYDRATIONS
- HOUSE, BARN. MAISON, GRANGE
- CHURCH, SCHOOL, POST OFFICE. ÉGLISE, ÉCOLE, BUREAU DE POSTE
- TOWER, FIRE, COMMUNICATION. TOUR, TÊLE, COMMUNICATION
- WELL, OIL, GAS, TANK, WATER. PUITS, PÉTROLE, GAZ, RÉSERVOIR, EAU
- POWER TRANSMISSION LINE. LIGNE DE TRANSPORT D'ÉNERGIE
- MINE, GRAVEL, PIT. DÉBLAI, REMBLAI
- CUTTING, EMBANKMENT. DÉBLAI, REMBLAI
- INTERNATIONAL, PROVINCIAL BOUNDARY WITH MONUMENT. FRONTIÈRE INTERNATIONALE, LIMITE PROVINCIALE AVEC BORNE
- PROVINCIAL BOUNDARY, UNSURVEYED. FRONTIÈRE PROVINCIALE, NON ARPENTÉ
- COUNTY, DISTRICT BOUNDARY. LIMITE DE COMTE OU DE DISTRICT
- TOWNSHIP, PARISH BOUNDARY. LIMITE DE CANTON, DE PAROISSE
- MUNICIPALITY BOUNDARY. LIMITE DE MUNICIPALITÉ
- RESERVE, SANCTUARY, PARK, ETC. BOUNDARY. LIMITE DE RÉSERVE, SANCTUAIRES, PARCS, ETC.
- OUTLINED LANDMARK AREA, BOUNDARY APPROXIMATE, ETC. LIMITE DE SURFACE REPÉRÉ, LIMITE APPROXIMATIVE, ETC.
- D.L.S. TOWNSHIP CORNER, SURVEYED, UNSURVEYED. COIN DE SECTION (A.T.C.)
- D.L.S. SECTION CORNERS. COINS DE SECTION (A.T.C.)
- HORIZONTAL CONTROL POINT. POINT DE CONTRÔLE PLANIMÉTRIQUE
- BENCH MARK WITH ELEVATION. REPÈRE DE NIVELLEMENT AVEC COTE
- SPOT ELEVATION, PRECISE. POINT CÔTÉ, PRÉCIS
- STREAM OR SHORELINE, INDEFINITE. COURS D'EAU OU RIVE, IMPRÉCIS
- LAKE, INTERMITTENT LAKES. LACS, LACS INTERMITTENT
- FLOODED LAND. TERRAIN INONDÉ
- MARSH, SWAMP (WOODED), STRING BOG. MARAIS, BOISÉ MARECAGEUX, FONDRIÈRE À FILAMENTS
- DRY RIVER BED WITH CHANNELS. LIT DE RIVIÈRE ASSÈCHÉ AVEC CHENAUX
- RAPIDS, FALLS, RAPIDS. RAPIDES, CHUTES, RAPIDES
- FORESHORE FLATS, SAND IN WATER, ROCKS. ESTRANS, SABLE SOUS L'EAU, ROCHES
- TUNDRA, LAKES IN TUNDRA, POLYGONS. TOUNDRA, LACS EN TOUNDRA, POLYGOUES DE TOUNDRA
- PALSA BOG, RAISED BEACHES. FONDRIÈRE DE PALSE, PLAGES SÛRÉLEVÉES
- DAM, WHARF. BARRAGE, QUAI
- ICEFIELD (GLACIER), MORANE. CHAMP DE GLACE (GLACIER), MORANE
- PINGO. PINGO
- DITCH. FOSSE
- CONTOURS. COURBES DE NIVEAU
- APPROXIMATE CONTOURS. COURBES DE NIVEAU APPROXIMATIVES
- DEPRESSION CONTOUR. COURBE DE CUVETTE
- CLIFF. FALAISE
- SPOT ELEVATION, APPROXIMATE, LAND, WATER. POINT CÔTÉ, APPROXIMATIF, SUR TERRE, SUR L'EAU
- ESKER. ESKER
- SAND, SAND DUNES. SABLE, DUNES DE SABLE
- HISTORIC SITE. LIEU HISTORIQUE
- WOODED AREA, FOREST, CLEARED AREA. SURFACE BOISÉE, FORÊT; ESPACE DÉNUDÉE, CLAIRIÈRE



REFERENCE POINT CHURCH - ÉGLISE (see above) / POINT DE REPÈRE (voir ci-dessus)

EASTING: Read number on grid line immediately to left of point. / ABSCISSE: Lire le chiffre de la ligne de quadrillage immédiatement à gauche du repère.

Estimate tenths of a square from this line eastward to point. / Estimer le nombre de dixièmes de carré entre cette ligne et le repère en direction est.

NORTHING: Read number on grid line immediately below point. / ORDONNÉE: Lire le chiffre de la ligne de quadrillage immédiatement en dessous du repère.

Estimate tenths of a square from this line northward to point. / Estimer le nombre de dixièmes de carré entre cette ligne et le repère en direction nord.

GRID REFERENCE: 97584 / RÉFÉRENCE AU QUADRILLE: 97584

Nearest similar grid reference 100 000 metres. / Nearest référence semblable est à 100 000 mètres.

ONE THOUSAND METRE  
UNIVERSAL TRANSVERSE MERCATOR GRID  
ZONE 15  
QUADRILLE DE MILLE MÈTRES  
TRANSVERSE UNIVERSEL DE MERCATOR

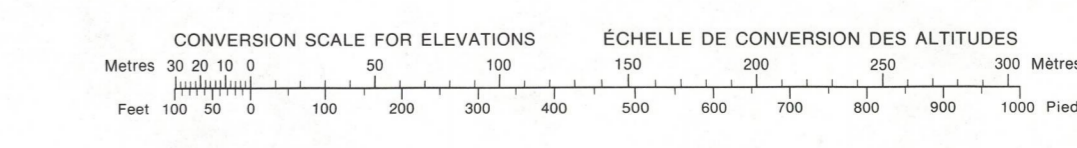
54 G/2	54 G/1 & 54 H/4	
54 B/15	54 B/16	54 A/13
54 B/10	54 B/9	54 A/12

The 1983 MAGNETIC BEARING is 4°59' (89 mils) WEST OF GRID NORTH.  
ANNUAL CHANGE INCREASING 9.4"  
GRID NORTH is 2°18' (41 mils) EAST OF TRUE NORTH for centre of map.

La RÉFÉRENCE MAGNÉTIQUE en 1983 est à 4°59' (89 mils) À L'OUEST DU NORD DU QUADRILLE.

VARIATION ANNUELLE CROISSANTE 9.4"  
NORD DU QUADRILLE est à 2°18' (41 mils) À L'EST DU NORD GÉOGRAPHIQUE au centre de la carte.

NOTE: GRID TICKS WITH NUMBERS IN BRACKETS OR WITHOUT NUMBERS INDICATE THE 1000 METRE U.T.M. GRID.  
LES TRAITS NUMÉRÉS ENTRE PARENTHÈSES OU SANS NUMÉROS INDICENT LE QUADRILLE DE 1000 MÈTRES U.T.M.



PRODUCED BY THE SURVEYS AND MAPPING BRANCH,  
DEPARTMENT OF ENERGY, MINES AND RESOURCES,  
OTTAWA, PUBLIÉE EN 1983.

COPIES MAY BE OBTAINED FROM THE CANADA MAP OFFICE,  
DEPARTMENT OF ENERGY, MINES AND RESOURCES, OTTAWA,  
OR YOUR NEAREST MAP DEALER.


© 1983, HER MAJESTY THE QUEEN IN RIGHT OF CANADA,  
DEPARTMENT OF ENERGY, MINES AND RESOURCES.

ELEVATIONS IN METRES ABOVE MEAN SEA LEVEL  
CONTOUR INTERVAL ..... 10 METRES

NORTH AMERICAN DATUM 1927  
TRANSVERSE MERCATOR PROJECTION

COMEULT CREEK  
EAST OF SECOND MERIDIAN EAST- EST DU DEUXIÈME MÉRIDIAN EST  
MANITOBA

Scale 1:50 000 Échelle



ALTITUDES EN MÈTRES  
ÉQUIDISTANCE DES COURBES ..... 10 MÈTRES

SISTÈME DE RÉFÉRENCE GÉODÉSIQUE NORD-AMÉRICAIN 1927  
PROJECTION TRANSVERSE DE MERCATOR

POUR TOUT RENSEIGNEMENT CONCERNANT LES REPÈRES  
ET BORNES ALTIMÉTRIQUES, S'ADRESSER AUX LIEUX  
GÉODÉSIE, DIRECTION DES LEVÉS ET DE LA CARTO-  
GRAPHIE, OTTAWA.

ÉTABLI PAR LA DIRECTION DES LEVÉS ET DE LA CARTO-  
GRAPHIE, MINISTÈRE DE L'ÉNERGIE, DES MINES ET DES RE-  
SSOURCES, OTTAWA, PUBLIÉE EN 1983.

CES CARTES SONT EN VENTE AU BUREAU DES CARTES DU  
CANADA, MINISTÈRE DE L'ÉNERGIE, DES MINES ET DES RE-  
SSOURCES, OTTAWA, OU CHEZ LE VENDEUR LE PLUS PRÈS.

© 1983, SA MAJESTÉ LA REINE DU CHEF DU CANADA,  
MINISTÈRE DE L'ÉNERGIE, DES MINES ET DES RESSOURCES.

COMEULT CREEK  
54 B/16  
EDITION 1