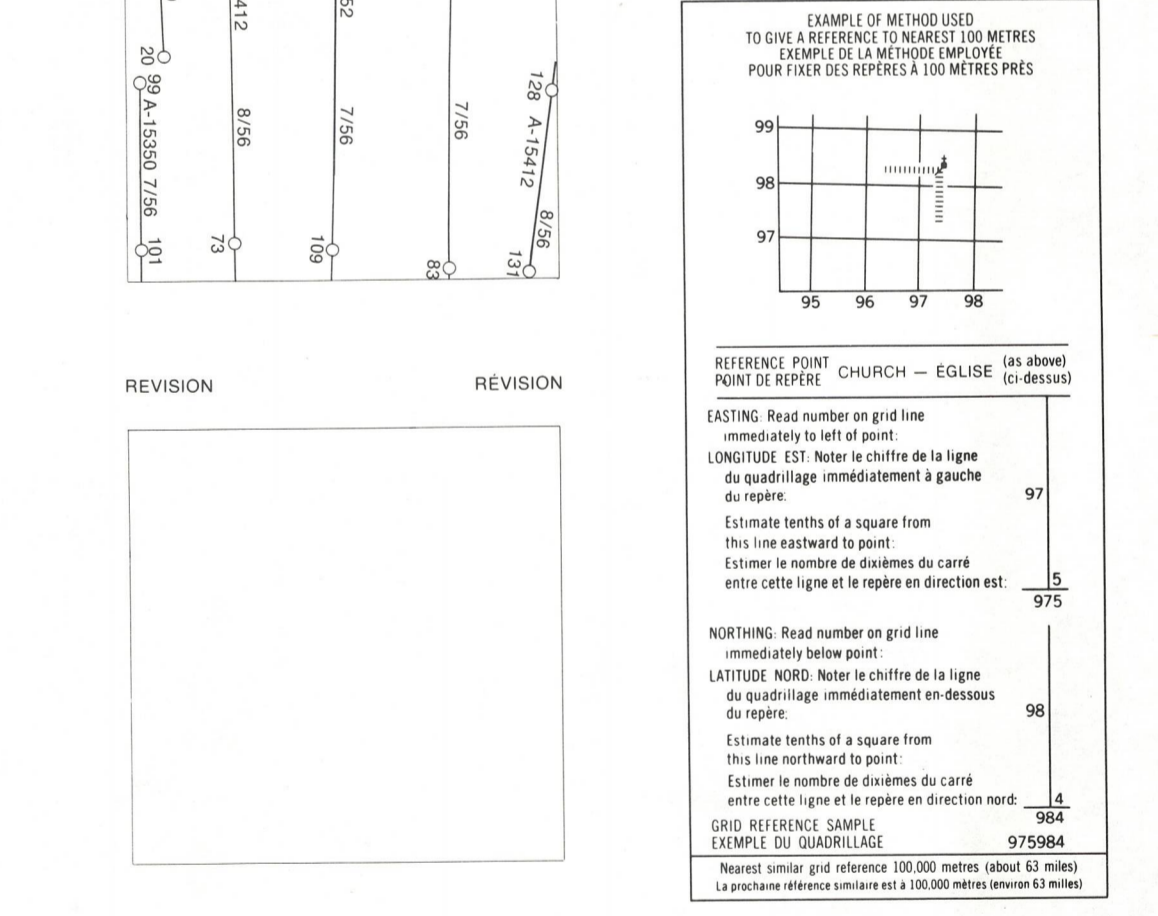





LEGEND - LÉGENDE

ROADS AND RELATED FEATURES	ROUTES ET OUVRAGES CONNEXES
HARD SURFACE, ALL WEATHER	SURFACE PAVÉE, TOUTES SAISONS
LOOSE SURFACE	GRAVIER
CART TRACK, WINTER ROAD OR ROAD UNDER CONSTRUCTION	CHÈMIN DE TERRE, D'HIVER OU ROUTE EN CONSTRUCTION
TRAIL, CUT LINE, PORTAGE	SENTIER, PERÇE, PORTAGE
BUILT-UP AREA	AGLOMÉRATION
RAILWAY, SONG, STATION, STOP	CHÈMIN DE FER, VOIE D'ÉVÈNEMENT, GARE, ARRÊT
BRIDGE	PONT
SEAPLANE BASE, ANCHORAGE	HYDROAÉROPORT, MOULAGE
LANDMARK FEATURES	POINTS DE REPÈRE
HOUSE, BARN	MAISON, GRANGE
CHURCH, SCHOOL	ÉGLISE, ÉCOLE
POST OFFICE	BUREAU DE POSTE
HISTORICAL SITE	LIEU HISTORIQUE
TOWERS, FIRE, RADIO	TOURS, FEU, RADIO
WELL, OIL, GAS	PUIITS, PÉTROLE, GAZ
TANK, OIL, GAS, OILINE, WATER	RÉSÉROIR, PÉTROLE, ESSENCE, EAU
TELEPHONE LINE	LIGNE TÉLÉPHONIQUE
POWER TRANSMISSION LINE	LIGNE DE TRANSPORT D'ÉNERGIE
MINE	MINE
CUTTING, EMBANKMENT	DÉBLAI, REMBLAI
BOUNDARIES AND SURVEY CONTROL	FRONTIÈRES ET POINTS DE RÉFÉRENCES
INTERNATIONAL, PROVINCIAL, BOUNDARY MONUMENT	INTERNATIONALE, PROVINCIALE, BORNES, FRONTIÈRE
COUNTY, DISTRICT	COMTE, DISTRICT
TOWNSHIP, PARISH, SURVEYED	CANTON, PAROISSE, APPRÉHÉE
TOWNSHIP, DLS - SURVEYED, UNSURVEYED	TOWNSHIP, ATC-APPRÉHÉE, NON APPRÉHÉE
-SECTION CORNERS	-CÔNES DE SECTION
MUNICIPALITY	MUNICIPALITÉ
INDIAN RESERVE, PARK, ETC	RÉSERVE INDIENNE, PARC, ETC
HORIZONTAL SURVEY POINT	REPÈRE PLANIMÉTRIQUE
BENCH MARK WITH ELEVATION	REPÈRE DE NIVELLEMENT AVEC COTE
SPOT ELEVATION, PRECISE, LAND, WATER	POINT COTE PRÉCIS: SUR TERRE, SUR L'EAU
DRAINAGE AND RELATED FEATURES	DRAINAGE ET OUVRAGES CONNEXES
STREAM, SHOULDER, SIDEPIECE	COURS D'EAU, TARI, IMPÉRIÈRE
DIRECTION OF FLOW	DIRECTION DU COURANT
LAKE, INTERMITTENT	LAC, LAC INTERMITTENT
INUNDATED LAND	TERRAIN INONDÉ
MARSH, SWAMP (WOODED)	MARAIS, MARÉCAGE, LÉZARD, BOIS
DIR. RIVER BED WITH CHANNELS	LIT DE COURS D'EAU TARI AVEC CHENALUX
SAND, SHOUL. IN WATER	SABLE AU DESSUS, DANSL'EAU
STINGING BOG	MARÉCAGE EN ENFILADE
TUNDRA, PONDS, POLYGONS	TOUNDRA, ÉTANGS, SOLS POLYGNONUX
RAPIDS, FALLS, RAPIDS	RAPIDES, CHUTES, RAPIDES
FOSSILIFEROUS FLATS	ESTHANS
ROCK	ROCHE
DAM	BARRAGE
WHARF	POQUE
DITCH	FOSSÉ
RELIEF FEATURES	RELIEF
CONTOURS	COURBES DE NIVEAU APPROXIMATIVES
APPROXIMATE CONTOURS	COURBES DE NIVEAU APPROXIMATIVES
DEPRESSION CONTOUR	COURBES DE CONTOUR
SPOT ELEVATION, APPROXIMATE, LAND, WATER	POINT COTE APPROXIMATIF: SUR TERRE, SUR L'EAU
ESKER	ESKER
PINGO	PINGO
SAND, SAND DUNES	SABLE, DUNES
PALSA BOG	PALSA BOG
WOODLAND AREA	RÉGION BOISÉE
CLEARED AREA	RÉGION DÉBOISÉE



ONE THOUSAND METRE UNIVERSAL TRANSVERSE MERCATOR GRID ZONE 16 QUADRILLAGE DE MILLE MÈTRES UNIVERSAL TRANSVERSE DE MERCATOR

47 C/7	47 C/8	47 D/5
47 C/2	47 C/1	47 D/4
47 B/15	47 B/16	47 A/13

The 1974 MAGNETIC BEARING is 51°43' (919 mils) WEST OF GRID NORTH ANNUAL CHANGE DECREASING 31.7 GRID NORTH is 2°04' (41 mils) EAST OF TRUE NORTH for centre of map

La RÉFÉRENCE MAGNÉTIQUE en 1974 est 51°43' (919 mils) OUEST DU NORD DU QUADRILLAGE ANNUELLE DÉCROISSANTE 31.7 NORD DU QUADRILLAGE est 2°04' (41 mils) EST DU NORD VÉRITABLE au centre de la carte

NOTE: GRID TICKS WITH NUMBERS IN BRACKETS OR WITHOUT NUMBERS IN THIS AREA LES TRACÉS NUMÉRIQUES ENTRE PARENTHÈSES OU SANS NUMÉRIQUES INDICENT LE QUADRILLAGE DE 100 MÈTRES ET M.

NOTER: LES TRACÉS NUMÉRIQUES ENTRE PARENTHÈSES OU SANS NUMÉRIQUES INDICENT LE QUADRILLAGE DE 100 MÈTRES ET M.

THE MAGNETIC COMPASS IS LIKELY TO BE UNRELIABLE IN THIS AREA LA BOUSSOLE SERA PROBABLEMENT INFLUENCÉE DANS CETTE RÉGION

PRODUCED BY SURVEYS AND MAPPING BRANCH DEPARTMENT OF ENERGY, MINES AND RESOURCES OTTAWA 1974

COPIES MAY BE OBTAINED FROM THE CANADA MAP OFFICE, DEPARTMENT OF ENERGY, MINES AND RESOURCES, OTTAWA, OR YOUR NEAREST MAP DEALER

© CANADA COPYRIGHTS RESERVED 1974

ELEVATIONS IN METRES ABOVE MEAN SEA LEVEL

CONTOUR INTERVAL 10 METRES

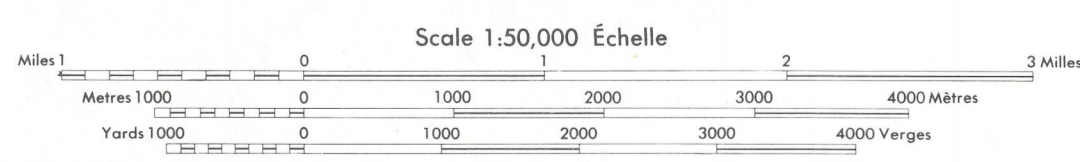
NORTH AMERICAN DATUM 1927

TRANSVERSE MERCATOR PROJECTION

BLACKS INLET

DISTRICT OF FRANKLIN

NORTHWEST TERRITORIES



ELEVATIONS IN METRES AU-DESSUS DU NIVEAU MOYEN DE LA MER

ÉQUIDISTANCE DES COURBES 10 MÈTRES

SYSTÈME DE RÉFÉRENCE GÉODÉSIQUE NORD-AMÉRICAIN 1927

PROJECTION TRANSVERSE DE MERCATOR

ÉTABLI PAR LA DIRECTION DES LEVÉS ET DE LA CARTOGRAPHIE, MINISTÈRE DE L'ÉNERGIE, DES MINES ET DES RESSOURCES, OTTAWA, EN 1974

DES CARTES SONT EN VENTE AU BUREAU DES CARTES DU CANADA, MINISTÈRE DE L'ÉNERGIE, DES MINES ET DES RESSOURCES, OTTAWA, OU CHEZ LE VENDOR LE PLUS PRÈS

© CANADA 1974. TOUS DROITS RÉSERVÉS

