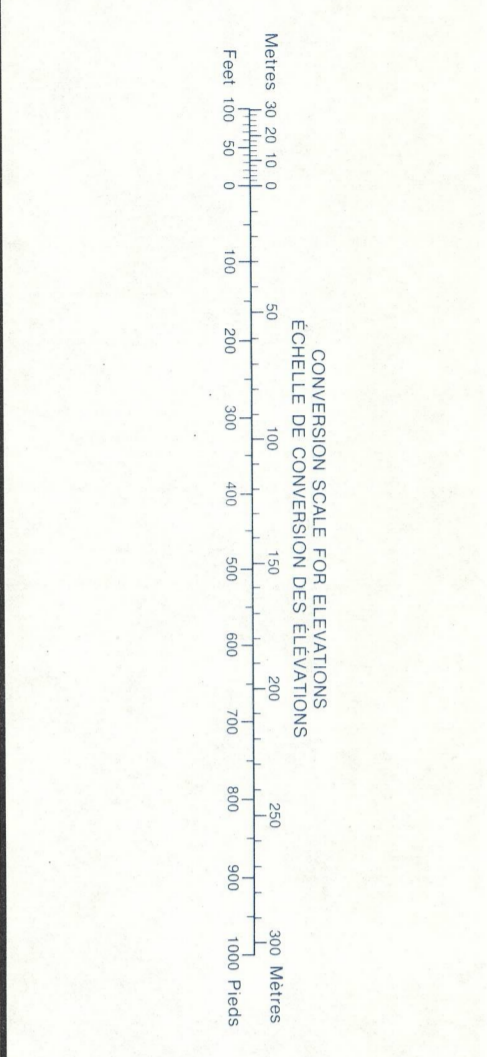


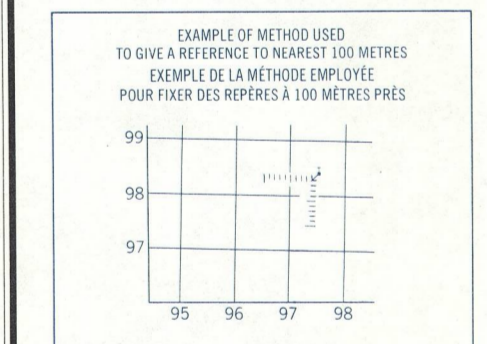
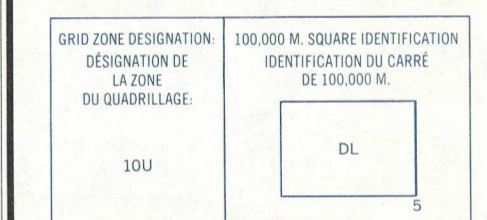
Military users refer to this map as  
 Références de cette carte pour usage militaire.

SERIES A 721 SÉRIE  
 MAP 92 J/6 CARTE  
 EDITION 1 MCE ÉDITION



Use diagram only to obtain numerical values APPROXIMATE MEAN DECOMPRESSION 1975 FOR CENTRE OF MAP.  
 Annual change decreasing 2.8"  
 Utilisez le diagramme pour obtenir les valeurs numériques OÙLIGNON MOYENNE APPROXIMATIVE AU CENTRE DE LA CARTE EN 1975. Variation annuelle décroissante 2.8"

ONE THOUSAND METRE  
 UNIVERSAL TRANSVERSE MERCATOR GRID  
 ZONE 10  
 QUADRILLAGE DE MILLE MÈTRES  
 TRANSVERSE UNIVERSEL DE MERCATOR



REFERENCE POINT CHURCH - EGLISE  
 POINT DE RÉFÉRENCE ÉGLISE

EASTING: Read number on grid line immediately to left of point.  
 LONGITUDE EST: Note le chiffre de la ligne de quadrillage immédiatement à gauche du point.  
 Estimate tenth of a square from this line eastward to point.  
 Estimer le nombre de dixièmes du carré entre cette ligne et le repère en direction est.

NORTHING: Read number on grid line immediately below point.  
 LATITUDE NORD: Note le chiffre de la ligne de quadrillage immédiatement en-dessous du point.  
 Estimate tenth of a square from this line northward to point.  
 Estimer le nombre de dixièmes du carré entre cette ligne et le repère en direction nord.

GRID REFERENCE: 97584  
 Numéro de référence: 97584  
 La projection est référencée latitairement à 100 000 mètres (niveau 62 mètres)

TABLEAU D'ASSEMBLAGE DU SYSTÈME NATIONAL DE RÉFÉRENCE CARTOGRAPHIQUE


92 J/5	92 J/6	92 J/7
92 J/4	92 J/3	92 J/2

INDEX TO ADDING MAPS OF THE NATIONAL TOPOGRAPHIC SYSTEM

Produced by the SURVEYS AND MAPPING BRANCH, DEPARTMENT OF ENERGY, MINES AND RESOURCES, 1250, rue Wellington, Ottawa K1P 6K6, Information (613) 993-2261 or your nearest map dealer.  
 Copies may be obtained from the Canada Map Office, Department of Energy, Mines and Resources, Ottawa, or your nearest map dealer.  
 © Canada Copyright Reserved 1977

**RYAN RIVER**  
 LILLOOET LAND DISTRICT  
 BRITISH COLUMBIA

Scale 1:50,000 Échelle



CONTOUR INTERVAL: 100 FEET  
 Épaisseur en pieds au-dessus de l'océan moyen de la mer  
 North American Datum 1927  
 Transverse Mercator Projection

EQUIDISTANCE DES COURBES: 100 PIEDS  
 Épaisseur en pieds au-dessus de l'océan moyen de la mer  
 Système de référence géodésique nord-américain, 1927  
 Projection Transverse de Mercator

Éditée par la DIRECTION DES LÉVÉS ET DE LA CARTOGRAPHIE, MINISTÈRE DE L'ÉNERGIE, DES MINES ET DES RESSOURCES, 1250, rue Wellington, Ottawa K1P 6K6, Renseignements à jour en 1976.  
 Ces cartes sont en vente au Bureau des Cartes du Canada, Ministère de l'Énergie, des Mines et des Ressources, Ottawa, ou chez le vendeur le plus près.  
 © Canada 1977, Tous droits réservés

**RYAN RIVER**  
 92 J/6  
 ÉDITION 1