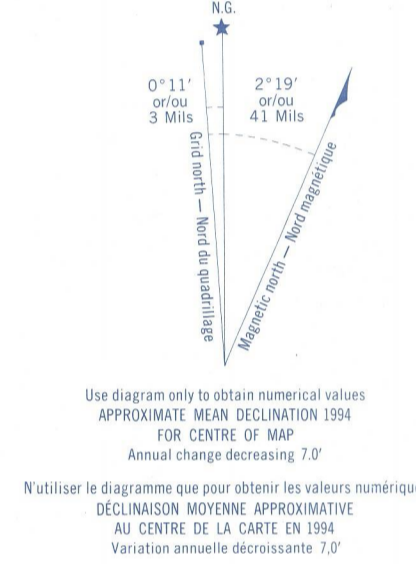
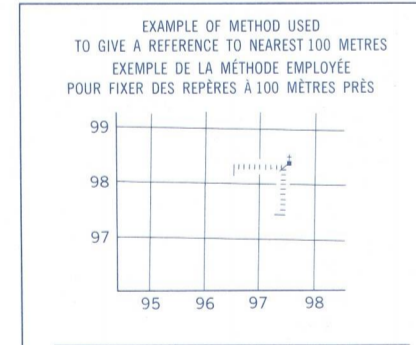
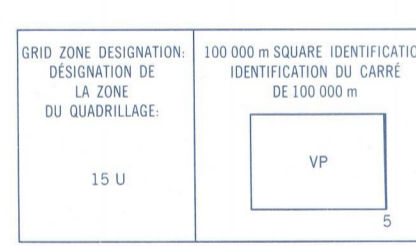


Military users, refer to this map as: **SERIE A 751 SERIE MAP 52 C/11 CARTE**
 pour usage militaire, Référence de cette carte: **EDITION 3 MCE EDITION**



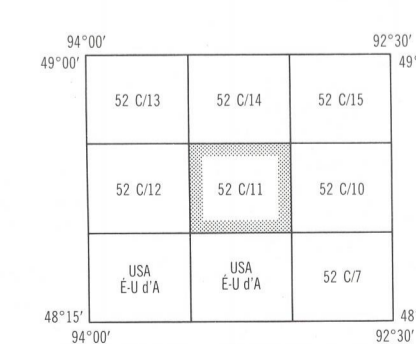
ONE THOUSAND METRE
 UNIVERSAL TRANSVERSE MERCATOR GRID
 ZONE 15
 QUADRILLAGE UNIVERSEL TRANSVERSE DE MERCATOR
 DE MILLE METRES



REFERENCE POINT CHURCH - EGLISE (see above) (en-dessus)
 POINT DE REPÈRE
 EASTING: Read number on grid line immediately to left of point
 ABSCISSE: Note le chiffre de la ligne du quadrillage immédiatement à gauche du repère
 ESTIMATE tenths of a square from this line outward to point
 ESTIMER le nombre de dixièmes du carré entre cette ligne et le repère en direction est

NORTHING: Read number on grid line immediately below point
 ORDONNÉE: Note le chiffre de la ligne du quadrillage immédiatement en dessous du repère
 ESTIMATE tenths of a square from this line outward to point
 ESTIMER le nombre de dixièmes du carré entre cette ligne et le repère en direction nord

GRID REFERENCE: 084
 RÉFÉRENCE AU QUADRILLAGE: 075984
 Numéro du carré qui correspond à 100 000 mètres sur la référence
 Le repère se situe à plus près sur à 100 000 mètres



PRODUCED BY THE CANADA CENTRE FOR MAPPING, DEPARTMENT OF ENERGY, MINES AND RESOURCES. INFORMATION CURRENT AS OF 1994. U.S.A. POSITION COPIED FROM LAND AND WATER BOUNDARIES OF THE UNITED STATES GEOLOGICAL SURVEY, PUBLISHED 1994.
 COPIES MAY BE OBTAINED FROM THE CANADA MAP OFFICE, DEPARTMENT OF ENERGY, MINES AND RESOURCES, OTTAWA, OR YOUR NEAREST MAP DEALER.
 © 1994. HER MAJESTY THE QUEEN IN RIGHT OF CANADA. DEPARTMENT OF ENERGY, MINES AND RESOURCES.

road	route	road	route
hard surface	revêtement dur	road	route
hard surface, all weather	revêtement dur, toutes saisons	road	route
loose or stabilized surface, all weather	degravier, aggloméré, toute saison	road	route
loose surface, dry weather	degravier, temps sec	road	route
unclassified road or street	route non classée ou rue	road	route
cart track	sentier, percée ou portage	road	route
trail cut and/or portage	sentier, percée ou portage	road	route

FORT FRANCES
CANADA UNITED STATES OF AMERICA
CANADA ÉTATS-UNIS D'AMÉRIQUE

Scale 1:50 000 Échelle

Miles 1 2 3
 Metres 1000 2000 3000 4000

Information concerning bench marks and height survey measurements can be obtained from Geomatics Canada Centre for Surveying, Centre canadien des Mesures, Ottawa.

CONVERSION SCALE FOR ELEVATIONS
 Mètres 30 20 10 0 100 200 300 400
 Feet 100 50 0 50 100 150 200 250 300

ÉCHELLE DE CONVERSION DES ALTITUDES
 Mètres 30 20 10 0 100 200 300 400
 Pieds 100 50 0 50 100 150 200 250 300

ÉTABLI PAR LE CENTRE CANADIEN DE CARTOGRAPHIE, LE MINISTÈRE DE L'ÉNERGIE, DES MINES ET DES RESSOURCES. RENSEIGNEMENTS À JOUR EN 1995. PARTIE AMÉRICAINE REPRODUCTION EN PARTIE D'UNE CARTE ÉLABORÉE PAR LE BUREAU DES CARTES DU GÉOLOGICAL SURVEY DES ÉTATS-UNIS PUBLIÉE EN 1994.
 CES CARTES SONT EN VENTE AU BUREAU DES CARTES DU CANADA, LE MINISTÈRE DE L'ÉNERGIE, DES MINES ET DES RESSOURCES, OTTAWA, OU CHEZ LE VENDOR LE PLUS PRÈS.
 © 1994. SA MAJESTÉ LA REINE DU CHEF DU CANADA. LE MINISTÈRE DE L'ÉNERGIE, DES MINES ET DES RESSOURCES.