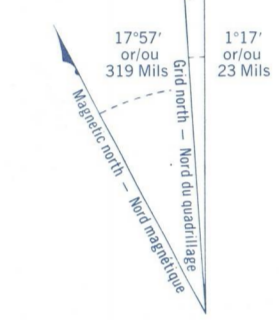
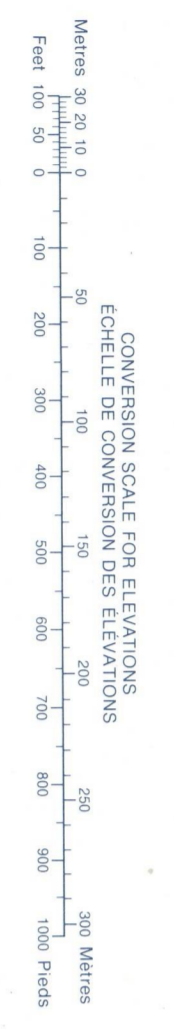


Military users, refer to this map as
Référence de cette carte pour usage militaire

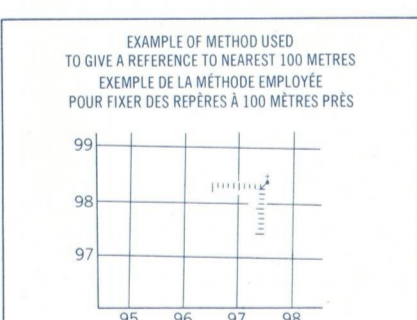
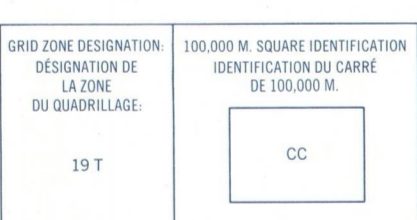
SERIES A 761 SÉRIE
MAP 21 M/2 CARTE
EDITION 3 MCE ÉDITION



Use diagram only to obtain numerical values
approximately near declination 17°14'
FOR CENTER OF MAP
Annual change decreasing 2.1'

Utiliser le diagramme que pour obtenir les valeurs numériques
DECLINAISON MOYENNE APPROXIMATIVE
AU CENTRE DE LA CARTE EN 1974
Variation annuelle décroissante 2.1'

ONE THOUSAND METRE
UNIVERSAL TRANSVERSE MERCATOR GRID
ZONE 19
QUADRILLAGE DE MILLE MÈTRES
TRANSVERSE UNIVERSEL DE MERCATOR



REFERENCE POINT
POINT DE REPÈRE CHURCH - EGLISE (see above) (ci-dessus)

EASTING: Read number on grid line immediately to left of point.
LONGITUDE EST: Note the chiffre de la ligne de quadrillage immédiatement à gauche du repère.
Estimate tenth of a square from this line reaching to point.
Estimer le nombre de dixièmes de carré entre cette ligne et le repère en direction est.

NORTHING: Read number on grid line immediately below point.
LATITUDE NORD: Note le chiffre de la ligne de quadrillage immédiatement en dessous du repère.
Estimate tenth of a square from this line reaching to point.
Estimer le nombre de dixièmes de carré entre cette ligne et le repère en direction nord.

Reference to grid reference: 97584
Référence au quadrillage: 97584

Nearest service grid reference: 100,000 metres (about 62 miles)
La précision relative continue est à 100 000 mètres (environ 62 milles)

TABLEAU D'ASSEMBLAGE DU SYSTÈME NATIONAL DE RÉFÉRENCE CARTOGRAPHIQUE

47°30'	21 M/6	21 M/7	21 M/8	47°30'
	21 M/3	21 M/2	21 M/1	
47°00'	21 L/4	21 L/5	21 L/6	47°00'

INDEX TO ADJOINING MAPS OF THE NATIONAL TOPOGRAPHIC SYSTEM

Produced by the SURVEYS AND MAPPING BRANCH, DEPARTMENT OF ENERGY, MINES AND RESOURCES. Updated from aerial photographs taken in 1969-1971. Culture check 1972. Printed 1975.

Copies may be obtained from the Canada Map Office, Department of Energy, Mines and Resources, Ottawa, or your nearest map dealer.

© Canada Copyright Reserved 1975

Roads: hard surface, all weather; hard surface, all weather; loose or stabilized surface, all weather; loose surface, dry weather and unclassified streets; cart-track; trail, cut line or portage.

Routes: paved, toute saison; gravel, toute saison; gravel, temps sec et routes hors classe; sentiers, parcelles ou portage.

Scale 1:50,000 Échelle

Miles 0 1 2 3
Mètres 0 1000 2000 3000 4000
Yards 0 1000 2000 3000 4000

CONTOUR INTERVAL: 50 FEET
Élévation in feet above Mean Sea Level
North American Datum 1927
Transverse Mercator Projection

COMMUNITIES WITH CITIES AND TOWNS ARE NAMED IN RED.

ST-JOACHIM
QUÉBEC

Scale 1:50,000 Échelle

ÉQUIVALENCE DES COORDONÉES PROJECTION TRANSVERSE DE MERCATOR

SUPERSEDED EDITION

ST-JOACHIM
21 M/2
EDITION 3