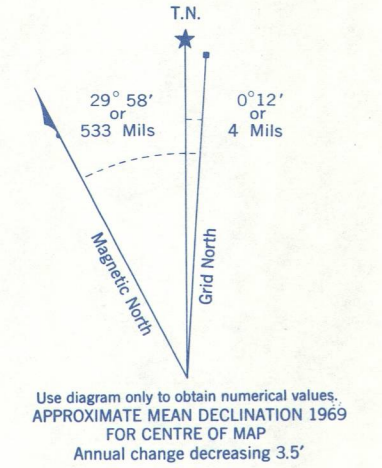

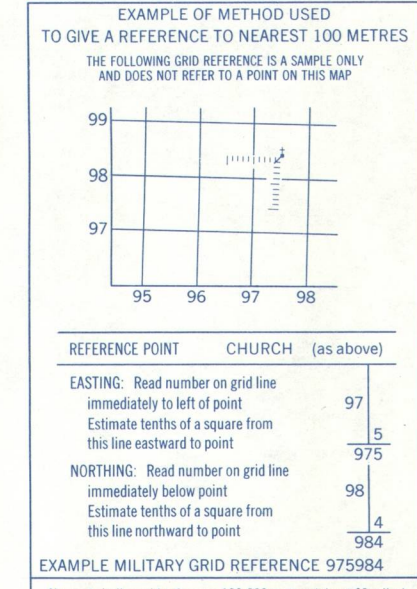
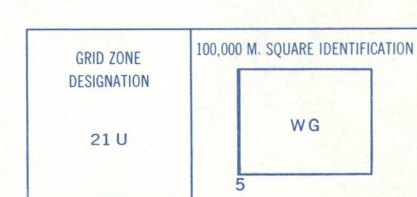


Refer to this map as: 12-I/15 EDITION 2 MCE SERIES A 781




ONE THOUSAND METRE UNIVERSAL TRANSVERSE MERCATOR GRID ZONE 21



Produced by the SURVEYS AND MAPPING BRANCH, DEPARTMENT OF ENERGY, MINES AND RESOURCES, Ottawa, Ontario, Canada. Printed 1975.  
 Copies may be obtained from the Canada Map Office, Department of Energy, Mines and Resources, Ottawa, or your nearest map dealer.  
 © Canada Copyright Reserved 1975

CASTORS RIVER NEWFOUNDLAND



This Provisional Map is equivalent to a standard map in accuracy of content.  
 Some names on this map are not official. Corrections or additions are invited by the Survey and Mapping Branch.  
 CONTOUR INTERVAL 50 FEET  
 Elevations in feet above Mean Sea Level  
 North American Datum 1927  
 Transverse Mercator Projection

Cette carte provisoire équivaut une carte régulière au point de vue précision de l'information.  
 Certains noms inscrits sur cette carte ne sont pas encore officiels. La Direction des levés et de la cartographie saurait que au public de lui signaler corrections et additions.  
 ÉQUIDISTANCE DES COURBES 50 PIEDS  
 Élévations en pieds au-dessus du niveau moyen de la mer  
 Système de référence géodésique nord-américain, 1927  
 Projection Transverse de Mercator

Établie par la DIRECTION DES LEVÉS ET DE LA CARTOGRAPHIE, MINISTÈRE DE L'ÉNERGIE, DES MINES ET DES RESSOURCES, Ottawa, Ontario, Canada. Imprimé en 1975.  
 Ces cartes sont en vente au Bureau des Cartes du Canada, Ministère de l'Énergie, des Mines et des Ressources, Ottawa, ou chez le vendeur le plus près.  
 © Canada 1975. Tous droits réservés.

**SUPERSEDED EDITION**