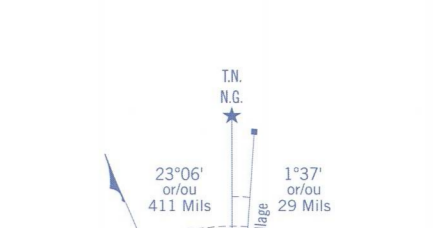


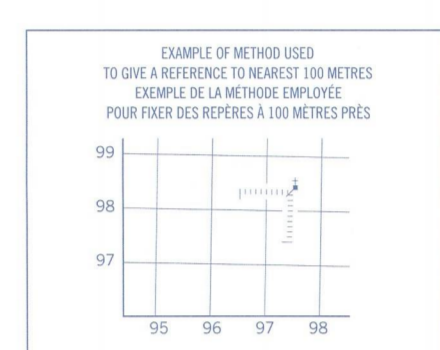
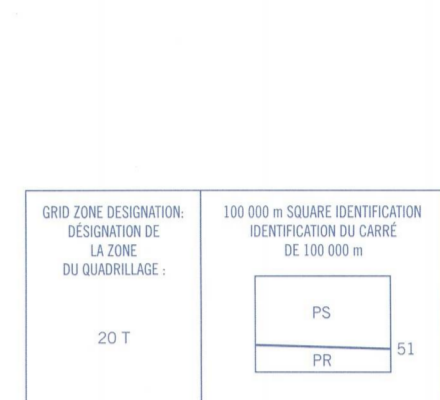


Military users refer to this map as: **SERIES A 701 SÉRIE**  
 Référence de cette carte pour usage militaire: **SÉRIE A 701 SÉRIE**



The diagram only to obtain numerical values APPROXIMATELY. NEARLY ACCURATE FOR CENTRE OF MAP. Annual change increasing 0.7".  
 Veuillez utiliser ce diagramme pour obtenir des valeurs numériques APPROXIMATIVES. PRESQUE PRÉCISES AU CENTRE DE LA CARTE. Le taux annuel d'augmentation est de 0,7".

**ONE THOUSAND METRE**  
 UNIVERSAL TRANSVERSE MERCATOR GRID  
**ZONE 20**  
 QUADRILLAGE UNIVERSEL TRANSVERSE DE MERCATOR DE MILLE MÈTRES



**REFERENCE POINT** CHURCH - ÉGLISE (in French)  
 POINT DE RÉFÉRENCE ÉGLISE - ÉGLISE (in English)

**NOTE:** This number on grid line represents to left of point. **REMARQUE:** Ce nombre est à gauche de quadrillage transversalement à gauche du point.

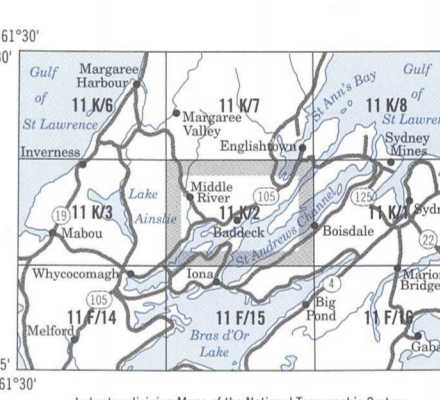
**NOTE:** Road number on grid line immediately below point. **REMARQUE:** Numéro de route de la ligne de quadrillage transversalement en dessous du point.

**NOTE:** Estimate north of a square from this line eastward to point. **REMARQUE:** Estimer le nombre de carrés du côté entre cette ligne et le point en direction est.

**NOTE:** Estimate north of a square from this line westward to point. **REMARQUE:** Estimer le nombre de carrés du côté entre cette ligne et le point en direction ouest.

**GRID REFERENCE:** 975084  
 REFERENCE AU QUADRILLAGE: 975084

**NOTE:** Roads under grid reference 100 000 metres. **REMARQUE:** La référence au quadrillage se réfère à 100 000 mètres.



Index to adjoining Maps of the National Topographic System  
 Tableau d'assemblage du Système national de référence cartographique

**LOCAL DEALER** DÉTAILLANT LOCAL



NRCAN TOPOGRAPHIC MAPS  
 LES CARTES TOPOGRAPHIQUES DE RNCAN

**BADDECK**  
 11 K/2

SCALE 1:50 000 ÉCHELLE



11 K/2  
 EDITION 4 ÉDITION

PRODUCED BY THE CANADA CENTRE FOR MAPPING, NATURAL RESOURCES CANADA, INFORMATION CURRENT AS OF 1996.  
 COPIES MAY BE OBTAINED FROM THE CANADA MAP OFFICE, OTTAWA, OR YOUR NEAREST MAP DEALER.  
 © 1996, HER MAJESTY THE QUEEN IN RIGHT OF CANADA.

**SOURCES:**


Geodetic Survey Division  
 Branch 1000, National survey monuments and coordinate conversion

Roads:	Routes:	Highway	Route principale
hard surface	revêtement dur	100	100
loose or stabilized surface, all weather	revêtement dur	200	200
loose surface, dry weather	de gravier, aggloméré, toute saison	200	200
gravel/classified road	de gravier, toutes saisons	200	200
vehicle track	sentier, piste ou portage	200	200
trail, cut line or portage	sentier, piste ou portage	200	200


FOR COMPLETE REFERENCE SEE REVERSE SIDE. POUR UNE LECTURE COMPLÈTE DES SYMBOLES, VOIR LE VERSO

**BADDECK**  
 NOVA SCOTIA NOUVELLE-ÉCOSSE

Scale 1:50 000 Échelle



**CONVERSION SCALE FOR ELEVATIONS**  
 ÉCHELLE DE CONVERSION DES ALTITUDES



**CENTRE INTERNATIONAL METRES**  
 DIVISIONS IN METRES ABOVE MEAN SEA LEVEL  
 TRANSVERSE MERCATOR PROJECTION  
 North American Datum 1983

**ÉQUIDISTANCE DES COURBES DE MÈTRES**  
 ALTITUDES EN MÈTRES  
 PROJECTION TRANSVERSE DE MERCATOR  
 Système de référence géodésique nord-américain 1983

**SOURCES:**

Division des hauteurs géodésiques  
 Division de nivellement, Service géodésique et de conversion de coordonnées

ÉTABLI PAR LE CENTRE CANADIEN DE CARTOGRAPHIE, RESSOURCES NATURELLES CANADA, RENSEIGNEMENTS À LA CARTE EN 1996. PUBLIÉE EN 1996.  
 LES CARTES SONT EN VENTE AU BUREAU DES CARTES DU CANADA, OTTAWA, OU CHEZ LE VENDEUR LE PLUS PRÈS.  
 © 1996, SA MAJESTÉ LA REINE DU QUÉBEC ET DU CANADA.

POUR TOUT COMMENTAIRE OU TOUTE QUESTION CONCERNANT LES CARTES, S'V.P. TÉLÉPHONEZ AU 1-800-495-6277.  
 POUR TOUTE QUESTION CONCERNANT LES DONNÉES NUMÉRIQUES, PRIÈRE DE TÉLÉPHONEZ AU 1-800-661-8470.