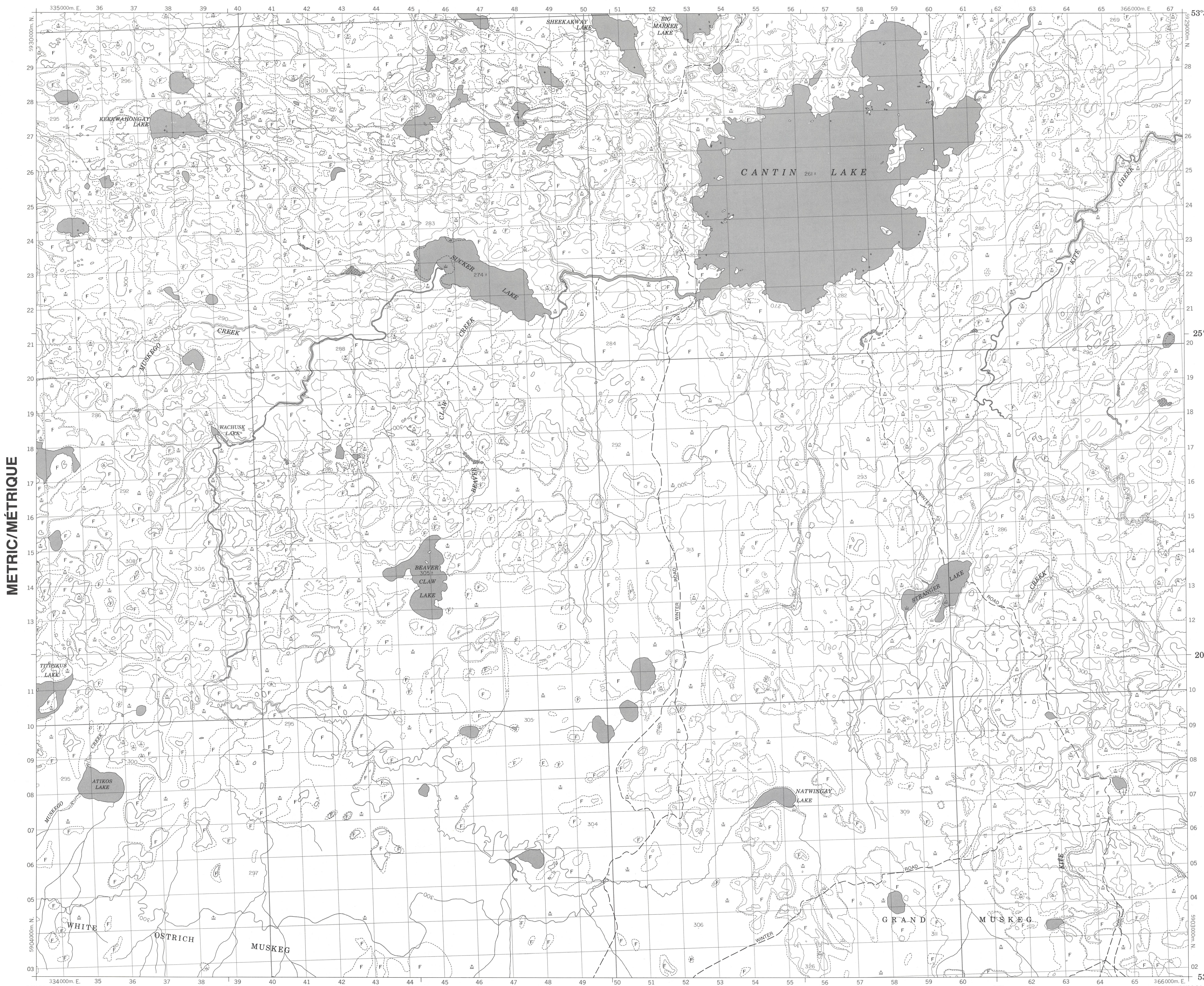


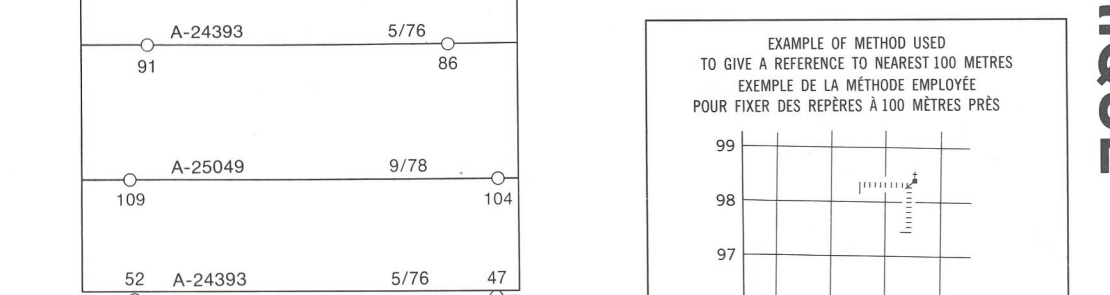
Military users, refer to this map as: SÉRIE A 701 SÉRIE MAP 53 E/6 CARTE ÉDITION 1 MCE ÉDITION



LEGEND - LÉGENDE

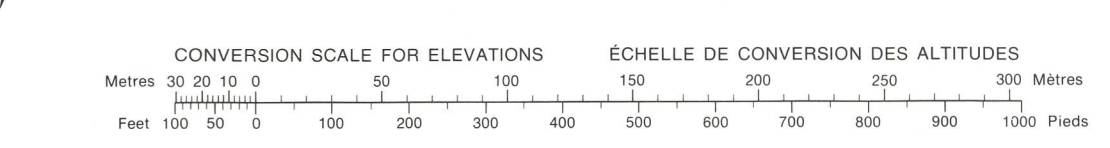
- ROAD, HARD SURFACE, ALL WEATHER... ROUTE, SURFACE DURCIE, TOUTES SAISONS
ROAD, LOOSE SURFACE... ROUTE, SURFACE DE GRAVIER
CART TRACK, WINTER ROAD... CHEMIN DE CHARRON, ROUTE D'HIVER
TRAIL, CUT LINE, PORTAGE... SENTIER, PERÇES OU PORTAGE
BUILT-UP AREA... AGLOMÉRATION
RAILWAY, BIRMINGHAM STATION, STOP... CHEMIN DE FER, VOIE D'ÉVÈNEMENT, STATION, ARRÊT
BRIDGE... PONTS
SEAPLANE BASE, SEAPLANE ANCHORAGE... BASE D'HYDROAVIONS; ANCRAGE D'HYDROAVIONS
HOUSE, BARN... MAISON; GRANGE
CHURCH, SCHOOL, POST OFFICE... ÉGLISE; ÉCOLE; BUREAU DE POSTE
TOWER, FIRE COMMUNICATION... TOUR, FEU COMMUNICATION
WELL, OIL, GAS, TANK, WATER... PUIITS; PÉTROLE, GAZ; RÉSERVOIR; EAU
POWER TRANSMISSION LINE... LIGNE DE TRANSPORT D'ÉNERGIE
MINE, GRAVEL PIT... MINE; CARRIÈRE DE GRAVIER
CUTTING, EMBANKMENT... DÉBLAI; REMBLAI
INTERNATIONAL, PROVINCIAL BOUNDARY WITH MONUMENT... FRONTIÈRE INTERNATIONALE, LIMITE PROVINCIALE AVEC BÂTIMENT
PROVINCIAL BOUNDARY, UNSURVEYED... FRONTIÈRE PROVINCIALE, NON-ARREPENTÉ
COUNTY, DISTRICT BOUNDARY... LIMITE DE COMTE, DE DISTRICT
TOWNSHIP, PARISH BOUNDARY... LIMITE DE CANTON, DE PAROISSE
MUNICIPALITY BOUNDARY... LIMITE DE MUNICIPALITÉ
RESERVE, SANCTUARY PARK, ETC. BOUNDARY... LIMITE DE RÉSERVE, SANCTUAIRES, PARCS, ETC.
OUTLINED LANDMARK AREA, BOUNDARY APPROXIMATE, ETC... LIMITE DE SURFACE RÉFÉRENCE, LIMITE APPROXIMATIVE, ETC.
D.L.S. TOWNSHIP CORNER, SURVEYED; UNSURVEYED... CON DE CANTON (A.T.C.); ARREPENTÉ; NON ARREPENTÉ
D.L.S. SECTION CORNER... COINS DE SECTION (A.T.C.)
HORIZONTAL CONTROL POINT... POINT DE CONTRÔLE PLANNIMÉTRIQUE
BENCH MARK WITH ELEVATION... RÉFÉRENCE DE NIVEAU AVEC COTE
SPOT ELEVATION, PRECISE... POINT COTE, PRÉCIS
STREAM OR SHORELINE, INDEFINITE... COURS D'EAU OU RIVE; IMPRÉCIS
LAKE, INTERMITTENT LAKES... LAC; LACS INTERMITTENT
FLOODED LAND... TERRAIN INONDÉ
MARSH; SWAMP (WOODDED); STRING BOG... MARAIS; BOISE MARÉCAGEUX; FONDRIÈRE A FILAMENTS
DRY RIVER BED WITH CHANNELS... LIT DE RIVIÈRE ASSÉCHÉ AVEC CHENAUX
RAPIDS; FALLS; RAPIDS... RAPIDES; CHUTES; RAPIDES
FORESHORE FLATS, SAND IN WATER, ROCKS... ESTRANS; SABLE SOUS L'EAU; ROCHES
TUNDRA, LAKES IN TUNDRA; POLYGONS... TOUNDRA; LACS EN TOUNDRA; POLYGOUES DE TOUNDRA
PALSA BOG; RAISED BEACHES... FONDRIÈRE DE PALSE; PLAGES SURELEVÉES
DAM; WHARF... BARRAGE; QUAI
ICEFIELD (GLACIER); MORaine... CHAMP DE GLACE (GLACIER); MORAINE
PINGO... PINGO
DITCH... FOSSÉ
CONTOURS... COURBES DE NIVEAU
APPROXIMATE CONTOURS... COURBES DE NIVEAU APPROXIMATIVES
DEPRESSION CONTOUR... COURBE DE CUVETTE
CLIFF... FALaise
SPOT ELEVATION APPROXIMATE; LAND; WATER... POINT COTE APPROXIMATIF; SUR TERRE; SUR L'EAU
ESKER... ESKER
SAND, SAND DUNES... SABLE; DUNES DE SABLE
HISTORIC SITE... LIEU HISTORIQUE
WOODED AREA, FOREST, CLEARED AREA... SURFACE BOISÉE; FORÊT; ESPACE DÉVIDÉ; CLAIRIÈRE

PHOTOGRAPHY COMPILATION and RESTITUTION grid diagrams showing grid coordinates and scale.



EXAMPLE OF METHOD USED TO GIVE A REFERENCE TO NEAREST 100 METRES... EXEMPLE DE LA MÉTHODE EMPLOYÉE POUR FIXER DES RÉFÉRENCES À 100 MÈTRES PRÈS

Grid reference table for Zone 15, showing Easting (53 E/2 to 53 E/12) and Northing (02 to 30) coordinates.



METRIC/MÉTRIQUE

METRIC/MÉTRIQUE

PRODUCED BY THE SURVEYS AND MAPPING BRANCH... DÉPARTEMENT DE L'ÉNERGIE, DES MINES ET DES RESSOURCES

ELEVATIONS IN METRES ABOVE MEAN SEA LEVEL... CONTOUR INTERVAL... 10 METRES

CANTIN LAKE MANITOBA... EAST OF PRINCIPAL MERIDIAN - EST DU MÉRIDIEN PRINCIPAL

ALTITUDES EN MÈTRES... ÉQUIDISTANCE DES COURBES... 10 MÈTRES

ÉTABLI PAR LA DIRECTION DES LÈVES ET DE LA CARTOGRAPHIE... OBTAINABLE FROM THE CANADA MAP OFFICE