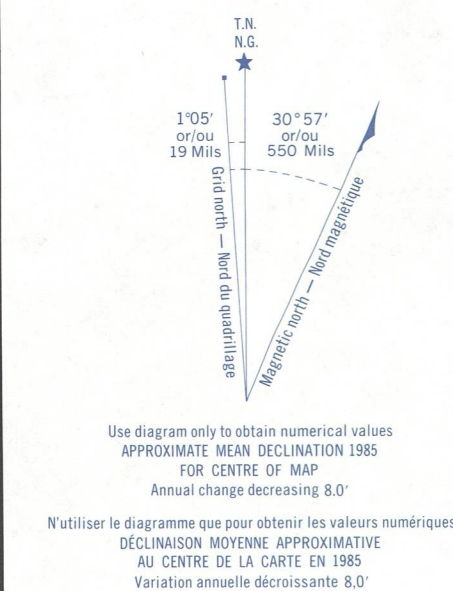
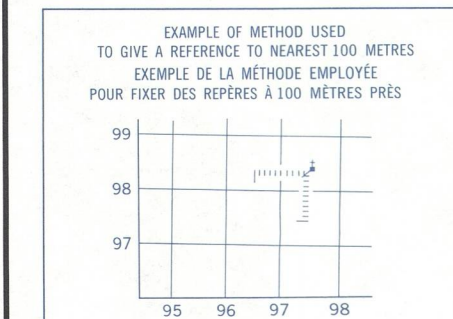
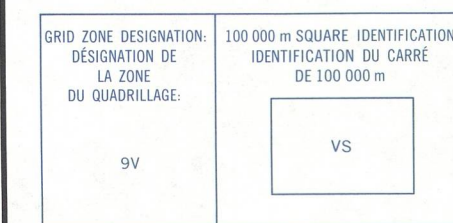


Military users, refer to this map as: **SERIE A 722 SERIE**
 Références de cette carte: **MAP 105 B/1 CARTE**
 pour usage militaire. **EDITION 2 MCE EDITION**



ONE THOUSAND METRE
 UNIVERSAL TRANSVERSE MERCATOR GRID
ZONE 9
QUADRILLAGE DE MILLE MÈTRES
 TRANSVERSE UNIVERSEL DE MERCATOR



REFERENCE POINT CHURCH - ÉGLISE (in above or below)

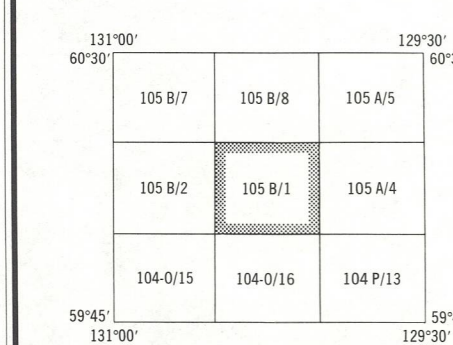
POINT DE REPÈRE CHURCH - ÉGLISE (en-dessus ou en-dessous)

EASTING: Read number on grid line immediately to left of point.
ARRIVÉE: Note le chiffre de la ligne de quadrillage immédiatement à gauche du repère.
 Estimate tenths of a square from this line eastward to point.
 Estime le nombre de dixièmes de carré entre cette ligne et le repère en direction est.

NORTHING: Read number on grid line immediately below point.
ARRIVÉE: Note le chiffre de la ligne de quadrillage immédiatement en dessous du repère.
 Estimate tenths of a square from this line northward to point.
 Estime le nombre de dixièmes de carré entre cette ligne et le repère en direction nord.

GRID REFERENCE: 977584
REPÈRE AU QUADRILLAGE: 977584

Measure vertical grid reference 100 000 metres. La prochaine référence verticale est à 100 000 mètres.



Produced by the SURVEYS AND MAPPING BRANCH,
 DEPARTMENT OF ENERGY, MINES AND RESOURCES.
 Department of Energy, Mines and Resources, Ottawa,
 Updated from aerial photographs taken in 1979. Culture check
 1981. Published in 1981.

Copies may be obtained from the Canada Map Office,
 Department of Energy, Mines and Resources, Ottawa,
 or your nearest map dealer.

© 1981. Her Majesty the Queen in Right of Canada.
 Department of Energy, Mines and Resources.

Roads:
 Isolated or stabilized surface, all weather - gravier, agglomère, toute saison
 Isolated surface, city weather - de gravier, toutes ses - à main plus
 Unsurfaced road or street - route non classée ou rue - de terre
 Cart track - sentier, parcelle ou portage

Routes:
 2 miles or more - 2 milles ou plus
 1 mile or more - 1 mille ou plus
 1/2 mile or more - 1/2 mille ou plus
 1/4 mile or more - 1/4 mille ou plus

FOR COMPLETE REFERENCE SEE REVERSE SIDE
 POUR UNE LISTE COMPLÈTE DES SIGNES, VOIR AU VERSO

SPENCER CREEK
YUKON TERRITORY TERRITOIRE DU YUKON

Scale 1:50 000 Échelle

Miles 1 0 2 3
 Metres 1000 0 2000 3000 4000

Information concerning bench marks and horizontal survey monuments can
 be obtained from Geomatics, Surveys and Mapping Branch, Ottawa.

CONVERSION SCALE FOR ELEVATIONS
 Metres 90 100 0 100 200 300 400 500 600 700 800 900 1000
 Feet 100 50 0 100 200 300 400 500 600 700 800 900 1000

ECHÉLLE DE CONVERSION DES ALTITUDES
 Mètres 150 200 250 300 Mètres
 Pieds 100 50 0 100 200 300 400 500 600 700 800 900 1000 Pieds

CONTOUR INTERVAL 100 FEET
 Élévations in Feet above Mean Sea Level
 North American Datum 1927
 Transverse Mercator Projection

Pour tout renseignement concernant les repères et bornes altimétriques, s'adresser
 au bureau des Géomatiques, Surveys and Mapping Branch, Ottawa.

ÉCHÉLONNEMENT DES COURBES 100 PIEDS
 Élévations en pieds
 Système de référence géodésique nord-américain, 1927
 Projection transversale de Mercator

Établie par la DIRECTION DES LEVÉS ET DE LA CARTOGRAPHIE,
 MINISTÈRE DE L'ÉNERGIE, DES MINES ET DES RESSOURCES.
 Mise à jour à l'aide de photographies aériennes prises en 1979. Vérification
 des erreurs en 1981. Publié en 1981.

Ces cartes sont en vente au Bureau des Cartes du Canada,
 Ministère de l'Énergie, des Mines et des Ressources, Ottawa,
 ou chez le marchand le plus près.

© 1981. Sa Majesté La Reine ou Chef du Canada.
 Ministère de l'Énergie, des Mines et des Ressources.

SPENCER CREEK
105 B/1
 ÉDITION 2 EDITION

Energy, Mines and Resources Canada
 Énergie, Mines et Ressources Canada

SUPERSEDED EDITION