

Military users, refer to this map as: **SERIE A 721 SERIE**
 Références de cette carte pour usage militaire: **MAP 93 1/15 CARTE**
 EDITION 2 M.C.E. EDITION

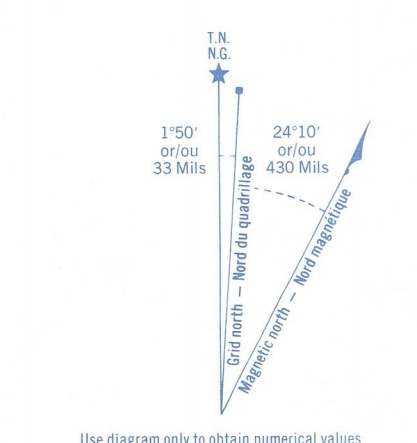
GLOSSARY GLOSSAIRE

Altitude	Terrain	Elevation
Area	Area
City Limits	Limites de ville
Customs	Douane
Ditch	Fossé
Dumped	Déversoir
Dump	Décharge
Filtration Plant	Usine de filtration
Gas	Gaz
Gas Course	Terrain de gaz
Joint Yard	Remise
Kiln	Four
Landing	Bélier
Miner Waste	Déchet de mine
Oil Wells	Puits de pétrole
Park	Parc
Risk	Patinoire
Senior Citizens Home	Logement pour personnes âgées
Ski Area	Station de ski
String Bag	Fontaine à filaments
Survey Line	Ligne arpentée
Tank	Réservoir
Water	Eau
Water Road	Chemin d'eau

For a complete glossary see reverse side
 Pour un glossaire complet voir au verso

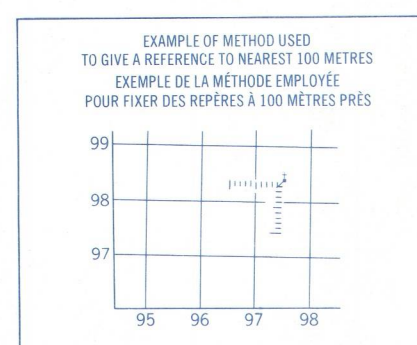
ABBREVIATIONS ABBREVIATIONS

Abundant	Abundant
Cemetery	Cimetière
Canal	Canal
Canyons	Élévation
Ferry	Traverse
Indian Reserve	Reserve indienne
Hospital	Hôpital
Lake	Lac
Micro	Micro-ondes
Municipality	Municipalité
Post Office	Bureau de poste
Power House	Centrale électrique
Railway	Chemins de fer
Royal Canadian Mounted Police	Gendarmerie Royale Canadienne
Transformer Station	Poste de transformation
Tree Farm License	Licence de sylviculture



Use diagram only to obtain numerical values
 APPROXIMATE MEAN DECLINATION: 1975
 FOR CENTRE OF MAP
 Annual change: decreasing, 4.9"
 Utilisez le diagramme que pour obtenir les valeurs numériques
 DÉCLINAISON MOYENNE APPROXIMATIVE
 AU CENTRE DE LA CARTE EN 1975
 Variation annuelle: décroissante 4.9"

**ONE THOUSAND METRE
 UNIVERSAL TRANSVERSE MERCATOR GRID
 ZONE 10
 QUADRILLAGE DE MILLE MÈTRES
 TRANSVERSE UNIVERSEL DE MERCATOR**



REFERENCE POINT
 POINT DE REPÈRE (see above) (ci-dessus)

EASTING: Read number on grid line immediately to left of point.
ABSCISSE: Note the chiffre de la ligne du quadrillage immédiatement à gauche du repère.
 Estimate tenth of a square from this line eastward to point.
 Estimer le nombre de dixièmes du carré entre cette ligne et le repère en direction est.

NORTHING: Read number on grid line immediately below point.
ORDONNÉE: Note the chiffre de la ligne du quadrillage immédiatement en-dessous du repère.
 Estimate tenth of a square from this line northward to point.
 Estimer le nombre de dixièmes du carré entre cette ligne et le repère en direction nord.

GRID REFERENCE: 975864
REFFÉRENCE AU QUADRILLAGE: 075864

Nearest useful grid reference: 100 000 metres (about 62 miles)
 La prochaine référence utile est à 100 000 mètres (environ 62 miles)

TABLEAU D'ASSEMBLAGE DU SYSTÈME NATIONAL DE RÉFÉRENCE CARTOGRAPHIQUE

121°30'	93°13'	93°14'	93°15'	120°30'
93°13'	93°14'	93°15'	93°16'	
93°16'	93°17'	93°18'	93°19'	
93°19'	93°20'	93°21'	93°22'	
121°30'	121°30'	121°30'	121°30'	120°30'

INDEX TO ADJOINING MAPS OF THE NATIONAL TOPOGRAPHIC SYSTEM

Revised and controlled by the SURVEYS AND MAPPING BRANCH, MINISTRY OF ENVIRONMENT, BRITISH COLUMBIA, 1977. Produced by the SURVEYS AND MAPPING BRANCH, DEPARTMENT OF ENERGY, MINES AND RESOURCES, Ottawa. Non-military use only. Published in 1978. Culture check 1978. Published in 1980.

Copies may be obtained from the Canada Map Office, Department of Energy, Mines and Resources, Ottawa, or your nearest map dealer.

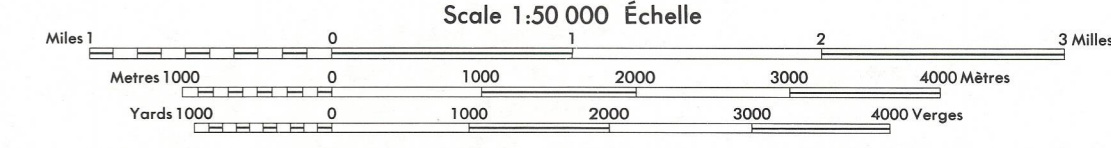
© 1980. Her Majesty the Queen in Right of Canada. Department of Energy, Mines and Resources.

KINUSEO CREEK
 PEACE RIVER LAND DISTRICT
 BRITISH COLUMBIA
 Scale 1:50 000 Échelle

Roads

loose or stabilized surface, all weather	gravier, aggloméré, toute saison	less than 2 lanes
loose surface, dry weather	de gravier, temps sec	more than 2 lanes
unclassified streets	rues non classées		
cart track	de terre		
trail, cut line or portage	sentier, percée ou portage		

FOR COMPLETE REFERENCE SEE REVERSE SIDE
 POUR UNE LISTE COMPLÈTE DES SIGNES VOIR AU VERSO



CONVERSION SCALE FOR ELEVATIONS
 Mètres 0 20 40 60 80 100 120 140 160 180 200 220 240 260 280 300 320 340 360 380 400 420 440 460 480 500 520 540 560 580 600 620 640 660 680 700 720 740 760 780 800 820 840 860 880 900 920 940 960 980 1000
 Feet 0 10 20 30 40 50 60 70 80 90 100 110 120 130 140 150 160 170 180 190 200 210 220 230 240 250 260 270 280 290 300 310 320 330 340 350 360 370 380 390 400 410 420 430 440 450 460 470 480 490 500 510 520 530 540 550 560 570 580 590 600 610 620 630 640 650 660 670 680 690 700 710 720 730 740 750 760 770 780 790 800 810 820 830 840 850 860 870 880 890 900 910 920 930 940 950 960 970 980 990 1000

CONTOUR INTERVAL: 50 FEET
 Intervalle de contour: 15 Mètres

North American Datum 1927
 Transverse Mercator Projection

ÉCHELLE DE CONVERSION DES ALTITUDES
 Mètres 0 20 40 60 80 100 120 140 160 180 200 220 240 260 280 300 320 340 360 380 400 420 440 460 480 500 520 540 560 580 600 620 640 660 680 700 720 740 760 780 800 820 840 860 880 900 920 940 960 980 1000
 Pieds 0 10 20 30 40 50 60 70 80 90 100 110 120 130 140 150 160 170 180 190 200 210 220 230 240 250 260 270 280 290 300 310 320 330 340 350 360 370 380 390 400 410 420 430 440 450 460 470 480 490 500 510 520 530 540 550 560 570 580 590 600 610 620 630 640 650 660 670 680 690 700 710 720 730 740 750 760 770 780 790 800 810 820 830 840 850 860 870 880 890 900 910 920 930 940 950 960 970 980 990 1000

ÉLOIGNEMENT DES COURBES 50 PIEDS
 Intervalle de contour: 15 Mètres

Système de référence géodésique nord-américain, 1927
 Projection transverse de Mercator

Map of Canada by the DIRECTION DES LÈVES ET DE LA CARTOGRAFIE, MINISTÈRE DE L'ENVIRONNEMENT, COLONIE BRITANNIQUE, 1977. Consulted by the DIRECTION DES LÈVES ET DE LA CARTOGRAFIE, MINISTÈRE DE L'ÉNERGIE, DES MINES ET DES RESSOURCES, Ottawa. Non-military use only. Published in 1978. Culture check 1978. Published in 1980.

Ces cartes sont en vente au Bureau des Cartes du Canada, Ministère de l'Énergie, des Mines et des Ressources, Ottawa, ou chez le vendeur le plus près.

© 1980. Sa Majesté la Reine en Chef du Canada. Ministère de l'Énergie, des Mines et des Ressources.

KINUSEO CREEK
 93-1/15
 EDITION 2