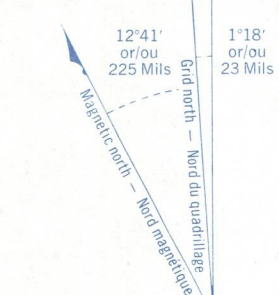


Military users refer to this map as
Référence de cette carte pour usage militaire

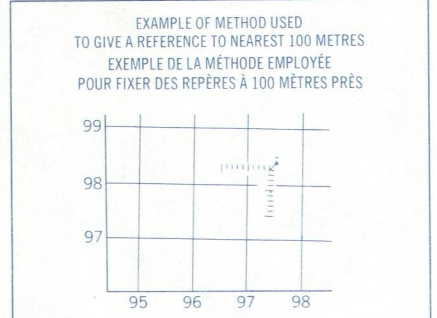
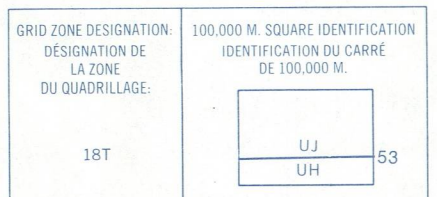
SERIES A 751 SÉRIE
MAP 31 N/15 CARTE
EDITION 2 MCE ÉDITION

CONVERSION SCALE FROM FEET TO METERS
ÉCHANGES D'ÉCHELLE DE PIEDS EN MÈTRES

Actual Change: 1:50,000
Actual Change: 1:50,000



ONE THOUSAND METRE
UNIVERSAL TRANSVERSE MERCATOR GRID
ZONE 18
QUADRILLAGE DE MILLE MÈTRES
TRANSVERSE UNIVERSEL DE MERCATOR



REFERENCE POINT: CHURCH - ÉGLISE (in sheet or sheet)

POINT DE RÉFÉRENCE: ÉGLISE - ÉGLISE (sur feuille ou feuille)

EXISTING: Read number on grid line immediately to left of point.

LONGITUDE EST: Note the change of the figure of quadrillage immediately to the left of the point.

Estimate length of a square from this line eastward to point.

Estimez le nombre de carrés du cane entre cette ligne et le point en direction est.

NORTHING: Read number on grid line immediately above point.

LATITUDE NORD: Note le chiffre de la ligne du quadrillage immédiatement en-dessus du point.

Estimate length of a square from this line northward to point.

Estimez le nombre de carrés du cane entre cette ligne et le point en direction nord.

GRID REFERENCE: 975984

REFERENCE AU QUADRILLAGE: 975984

La précision relative contenue est à 200,000 mètres (environ 1/3 mile).

TABLEAU D'ASSEMBLAGE DU SYSTÈME NATIONAL DE RÉFÉRENCE CARTOGRAPHIQUE

77°30'	78°00'	78°30'	79°00'
47°30'	47°45'	48°00'	48°15'
31 N/14	31 N/15	31 N/16	31 N/17
31 N/11	31 N/12	31 N/13	31 N/14
47°30'	47°45'	48°00'	48°15'

Produced by the SURVEYS AND MAPPING BRANCH,
DEPARTMENT OF ENERGY, MINES AND TECHNOLOGY.
Updated from aerial photographs taken in 1973. Culture check
1974. Information current as of 1974.

Copies may be obtained from the Canada Map Office,
Department of Energy, Mines and Resources, Ottawa,
or your nearest map dealer.


© Canada Copyright Reserved 1974

Roads: loose or stabilized surface, all weather... or gravel Aggloméré, toute saison... ou gravier

Routes: loose surface, dry weather and unclassified streets... routes hors classe

Cart track: steel, cut line or portage... sentier, percée ou portage

FOR COMPLETE REFERENCE SEE REVERSE SIDE POUR UNE LISTE COMPLÈTE DES SIGNES, VOIR AU VERSO



Établie par la DIRECTION DES LEVÉS ET DE LA CARTOGRAPHIE,
MINISTÈRE DE L'ÉNERGIE, DES MINES ET DES TECHNOLOGIES.
Mise à jour de photographies aériennes prises en 1973. Vérification
des ouvrages en 1974. Révisé par le Service des cartes du Canada,
ministère de l'Énergie, des Mines et des Ressources, Ottawa,
ou chez le vendeur le plus près.

© Canada 1974, tous droits réservés

SUPERSEDED EDITION

LAC YSER
31 N/15
EDITION 2