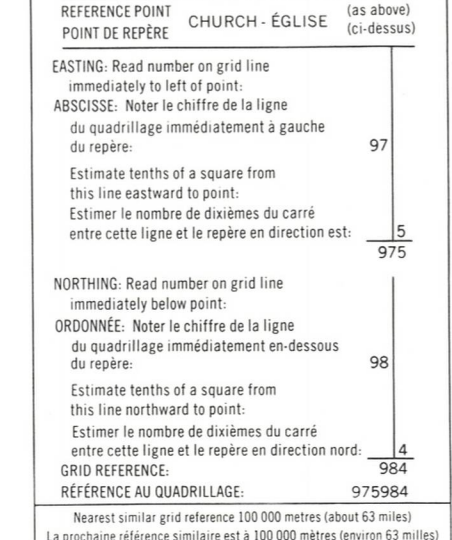

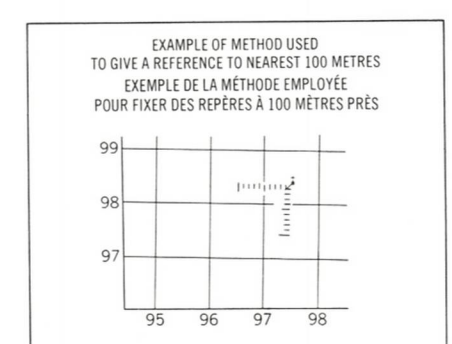
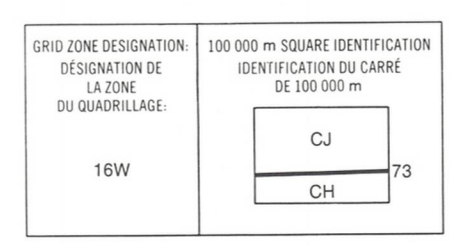
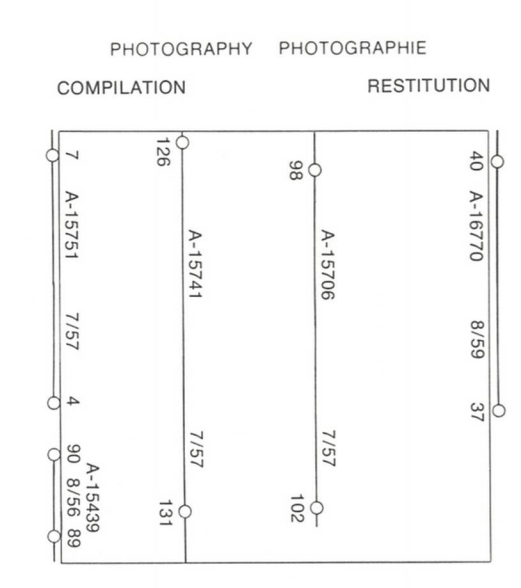


Military users, refer to this map as: SÉRIE A 701 SÉRIE MAP 56 H/13 CARTE Références de cette carte pour usage militaire. ÉDITION 1 MCE ÉDITION

LEGEND - LÉGENDE

- ROAD, HARD SURFACE, ALL WEATHER ROUTE, SURFACE DURCIE, TOUTES SAISONS
- ROAD, LOOSE SURFACE ROUTE, SURFACE DE GRAVIER
- CART TRACK, WINTER ROAD CHEMIN DE CHARROI, ROUTE D'HIVER
- TRAIL, CUT LINE, PORTAGE SENTIER, PERÇÉE OU PORTAGE
- BUILT-UP AREA AGGLOMÉRATION
- RAILWAY, SIDING, STATION, STOP CHEMIN DE FER, VOIE D'ÉVITEMENT, STATION, ARRÊT
- BRIDGE PONT
- SEAPLANE BASE, SEAPLANE ANCHORAGE BASE D'HYDRAVIONS; ANCRAGE D'HYDRAVIONS
- HOUSE; BARN MAISON; GRANGE
- CHURCH; SCHOOL ÉGLISE; ÉCOLE
- POST OFFICE BUREAU DE POSTE
- TOWER; FIRE, RADIO TOUR; FEU; RADIO
- WELL; OIL, GAS PUITS; PÉTROLE, GAZ
- TANK; OIL, GASOLINE, WATER RÉSERVOIR; PÉTROLE, ESSENCE, EAU
- POWER TRANSMISSION LINE LIGNE DE TRANSPORT D'ÉNERGIE
- MINE MINE
- CUTTING, EMBANKMENT DÉBLAI; REMBLAI
- GRAVEL PIT CARRIÈRE DE GRAVIER
- INTERNATIONAL, PROVINCIAL BOUNDARY WITH MONUMENT FRONTIÈRE INTERNATIONALE, LIMITE PROVINCIALE AVEC BORNE
- COUNTY, DISTRICT BOUNDARY LIMITE DE COMTE OU DE DISTRICT
- TOWNSHIP, PARISH BOUNDARY LIMITE DE CANTON, DE PAROISSE
- D.L.S. TOWNSHIP CORNER, SURVEYED, UNSURVEYED COIN DE CANTON (A.T.C.); ARPEMENT; NON ARPEMENT
- D.L.S. SECTION CORNERS CORNS DE SECTION (A.T.C.)
- MUNICIPALITY BOUNDARY LIMITE DE MUNICIPALITÉ
- RESERVE, PARK, ETC. BOUNDARY LIMITE DE RÉSERVE, DE PARC, ETC.
- HORIZONTAL CONTROL POINT POINT DE CONTRÔLE PLANIMÉTRIQUE
- BENCH MARK WITH ELEVATION RÉPÈRE DE NIVELLEMENT AVEC CÔTE
- SPOT ELEVATION, PRECISE, LAND, WATER 365 597 221 POINT COTE PRÉCIS; SUR TERRE; SUR L'EAU
- STREAM OR SHOURLINE, INDEFINITE COURS D'EAU OU RIVE; IMPRÉCIS
- DIRECTION OF FLOW DIRECTION DU COURANT
- LAKE; INTERMITTENT LAKE; PONDS LAC; LAC INTERMITTENT; ÉTANGS
- FLOODED LAND TERRAIN INONDÉ
- MARSH; SWAMP (WOODED) MARAIS; BOISÉ MARÉCAGEUX
- DRY RIVER BED WITH CHANNELS LIT DE RIVIÈRE ASSÉCHÉ AVEC CHENAUX
- STRAND BOG FONDRIÈRE À FILAMENTS
- TUNDRA; LAKES IN TUNDRA; POLYGONS TOUNDRA; LACS EN TOUNDRA; POLYGOUES DE TOUNDRA
- RAPIDS; FALLS; RAPIDS RAPIDES; CHUTES; RAPIDES
- FORESHORE FLATS, SAND IN WATER ESTRANS; SABLE SOUS L'EAU
- ROCKS ROCHES
- DAM BARRAGE
- WHARF QUAI
- DITCH FOSSE
- CONTOURS COURBES DE NIVEAU
- APPROXIMATE CONTOURS COURBES DE NIVEAU APPROXIMATIVES
- DEPRESSION CONTOUR COURBE DE CUVETTE
- CLIFF FALAISE
- SPOT ELEVATION, APPROXIMATE, LAND, WATER 965 590 POINT COTE APPROXIMATIF; SUR TERRE; SUR L'EAU
- ESKER ESKER
- SAND, SAND DUNES SABLE, DUNES DE SABLE
- PALSA BOG FONDRIÈRE DE PALSE
- WOODED AREA, FOREST SURFACE BOISÉE, FORÊT
- CLEARED AREA ESPACE DÉNUDÉE, CLAIRIÈRE



56 J/1	56 I/4	56 I/3
56 G/16	56 H/13	56 H/14
56 G/9	56 H/12	56 H/11

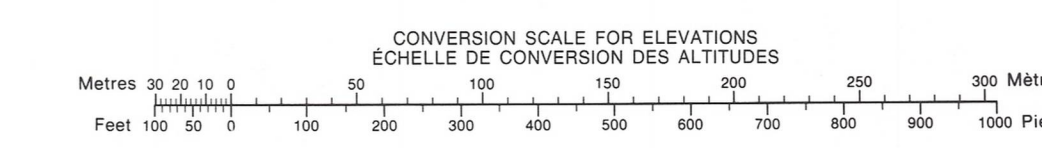
ONE THOUSAND METRE
UNIVERSAL TRANSVERSE MERCATOR GRID
ZONE 16
QUADRILLAGE DE MILLE MÈTRES
TRANSVERSE UNIVERSEL DE MERCATOR

The 1981 MAGNETIC BEARING is 14°53' (285 min) WEST of GRID NORTH.
ANNUAL CHANGE DECREASING 4.1"
GRID NORTH is 2°31' (45 min) WEST of TRUE NORTH for centre of map.

Le RÉPÈRE MAGNÉTIQUE en 1981 est à 14°53' (285 min) à l'OUEST du NORD DU QUADRILLAGE.
VARIATION ANNUELLE DÉCROISSANTE 4.1"
NORD DU QUADRILLAGE est à 2°31' (45 min) à l'OUEST du NORD GÉOGRAPHIQUE au centre de la carte.


NOTE: GRID TICKS WITH NUMBERS IN BRACKETS OR WITH NO NUMBER INDICATE THE ZONE 16 LES TRAITES NUMÉRIQUES ENTRE PARENTHÈSES OU SANS NUMÉRO INDICENT LE QUADRILLAGE DE 1000 MÈTRES T.U.M.

THE MAGNETIC COMPASS MAY BE ERRATIC IN THIS AREA LA BOUSSOLE S'ÉCARTERA PEUT-ÊTRE INSTABLE DANS CETTE RÉGION



PRODUCED BY THE SURVEY AND MAPPING BRANCH, DEPARTMENT OF ENERGY, MINES AND RESOURCES, OTTAWA, PUBLISHED IN 1981. COPIES MAY BE OBTAINED FROM THE CANADA MAP OFFICE, DEPARTMENT OF ENERGY, MINES AND RESOURCES, OTTAWA, OR YOUR NEAREST MAP DEALER. © 1981 HER MAJESTY THE QUEEN IN RIGHT OF CANADA, DEPARTMENT OF ENERGY, MINES AND RESOURCES.

ELEVATIONS IN METRES ABOVE MEAN SEA LEVEL
CONTOUR INTERVAL 10 METRES
NORTH AMERICAN DATUM 1927
TRANSVERSE MERCATOR PROJECTION



ALTITUDES EN MÈTRES
ÉQUIDISTANCE DES COURBES 10 MÈTRES
SYSTÈME DE RÉFÉRENCE GÉODÉSIQUE NORD-AMÉRICAIN 1927
PROJECTION TRANSVERSE DE MERCATOR

ÉTABLI PAR LA DIRECTION DES LEVES ET DE LA CARTOGRAPHIE, MINISTÈRE DE L'ÉNERGIE, DES MINES ET DES RESSOURCES, OTTAWA, PUBLIÉ EN 1981. DES CARTES SONT EN VENTE AU BUREAU DES CARTES DU CANADA, MINISTÈRE DE L'ÉNERGIE, DES MINES ET DES RESSOURCES, OTTAWA, OU CHEZ LE Vendeur LE PLUS PRÈS. © 1981 SA MAJESTÉ LA REINE DU CHEF DU CANADA, MINISTÈRE DE L'ÉNERGIE, DES MINES ET DES RESSOURCES.

ON PEUT OBTENIR DES RENSEIGNEMENTS SUR LE LIEU ET L'ALTITUDE EXACTE DES RÉPÈRES DE NIVELLEMENT EN ÉCRIVANT AUX LEVES GÉODÉSQUES, DIRECTION DES LEVES ET DE LA CARTOGRAPHIE, OTTAWA.