



LEGEND - LÉGENDE

Legend table with two columns: English and French descriptions of symbols for roads, railways, water features, and landmarks. Includes symbols for contour lines, spot elevations, and various types of terrain.

Table for PHOTOGRAPHY (PHOTOGRAPHIE) showing grid zone designations and compilation details. Includes examples like A-15387 8/56 and A-18253 8/58.

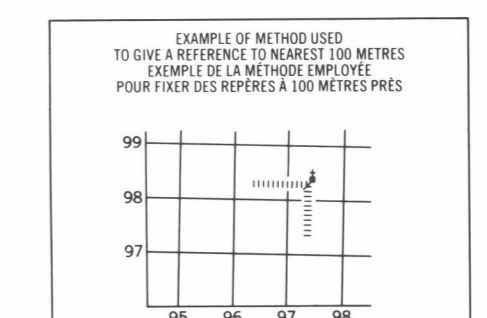
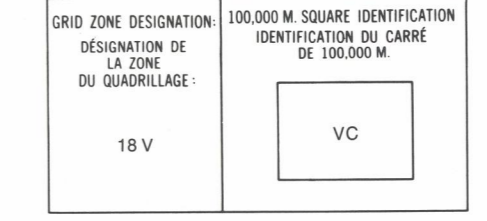


Table for REVISION (REVISION) showing grid zone designations and revision details. Includes examples like A-14895 8/55.

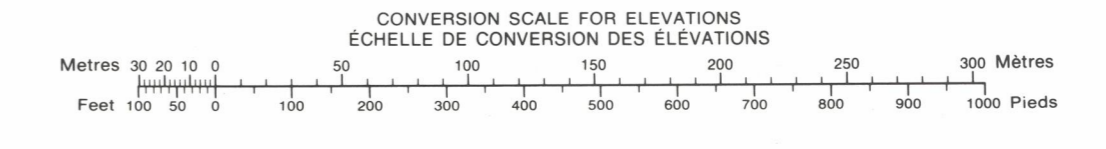
REFERENCE POINT (POINT DE RÉFÉRENCE) CHURCH - EGLISE (as above) (as above) EASTING: Road number on grid line immediately to left of point. NORTHING: Est. Note le chiffre de la ligne de quadrillage immédiatement à gauche du repère. Estimer le nombre de carrés du carré entre cette ligne et le repère en direction est. NORTHING: Road number on grid line immediately below point. NORTHING: Note le chiffre de la ligne de quadrillage immédiatement en dessous du repère. Estimer le nombre de carrés du carré entre cette ligne et le repère en direction nord.

Grid zone designations table showing a 3x3 grid of zones: 35 C/16, 35 B/13, 35 B/14; 35 C/9, 35 B/12, 35 B/11; 35 C/8, 35 B/5, 35 B/6.

ONE THOUSAND METRE UNIVERSAL TRANSVERSE MERCATOR GRID ZONE 18 QUADRILLAGE DE MILLE MÈTRES UNIVERSEL TRANSVERSE DE MERCATOR

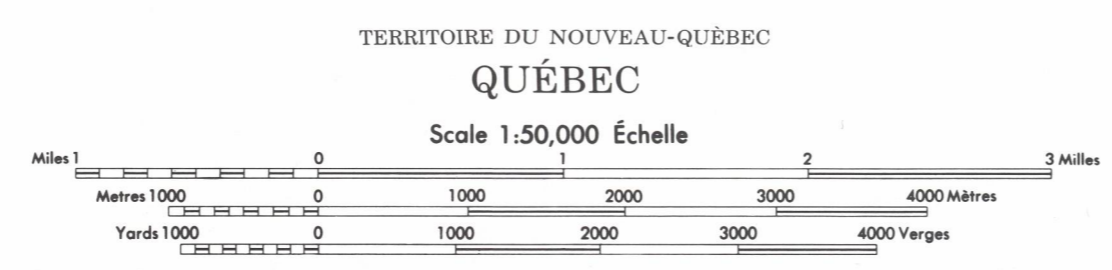
The 1978 MAGNETIC BEARING is 311°1' (054 mil) WEST OF GRID NORTH. ANNUAL CHANGE DECREASING 13.4". GRID NORTH is 0°39' (12 mil) WEST of TRUE NORTH for centre of map.

Le REPERE MAGNÉTIQUE en 1978 est à 311°1' (054 mil) OUEST du NORD DU QUADRILLAGE. VARIATION ANNUELLE DÉCROISSANTE 13.4". NORD DU QUADRILLAGE est 0°39' (12 mil) à l'ouest du NORD GÉOGRAPHIQUE au centre de la carte.



PRODUCED BY THE SURVEYS AND MAPPING BRANCH, DEPARTMENT OF ENERGY, MINES AND RESOURCES, OTTAWA, 1979. INFORMATION CURRENT AS OF 1985. COPIES MAY BE OBTAINED FROM THE CANADA MAP OFFICE, DEPARTMENT OF ENERGY, MINES AND RESOURCES, OTTAWA, FOR YOUR NEAREST NEIGHBOUR. © 1979 HER MAJESTY THE QUEEN IN RIGHT OF CANADA, DEPARTMENT OF ENERGY, MINES AND RESOURCES.

ELEVATIONS IN METRES ABOVE MEAN SEA LEVEL. CONTOUR INTERVAL ..... 10 METRES. NORTH AMERICAN DATUM 1927. TRANSVERSE MERCATOR PROJECTION.



ÉLEVATIONS EN MÈTRES AU-DESSUS DU NIVEAU MOYEN DE LA MER. ÉQUIDISTANCE DES COURBES ..... 10 MÈTRES. SYSTÈME DE RÉFÉRENCE GÉODÉSIQUE NORD-AMÉRICAIN 1927. PROJECTION TRANSVERSE DE MERCATOR.

ÉTABLI PAR LA DIRECTION DES LEVÉS ET DE LA CARTOGRAPHIE, LE MINISTÈRE DE L'ÉNERGIE, DES MINES ET DES RESSOURCES, OTTAWA, EN 1979. RENSEIGNEMENTS À JOUR EN 1985. CES CARTES SONT EN VENTE AU BUREAU DES CARTES DU CANADA, MINISTÈRE DE L'ÉNERGIE, DES MINES ET DES RESSOURCES, OTTAWA, À VOTRE PLUS PROCHAIN NEIGHBOUR. © 1979 SA MAJESTÉ LA REINE DU CHEF DU CANADA, LE MINISTÈRE DE L'ÉNERGIE, DES MINES ET DES RESSOURCES.

ON PEUT OBTENIR DES RENSEIGNEMENTS SUR LE LIEU D'ÉLEVATION DE REPERES CAN BE OBTAINED BY WRITING TO THE GEODETIC SURVEY, SURVEYS AND MAPPING BRANCH, OTTAWA.