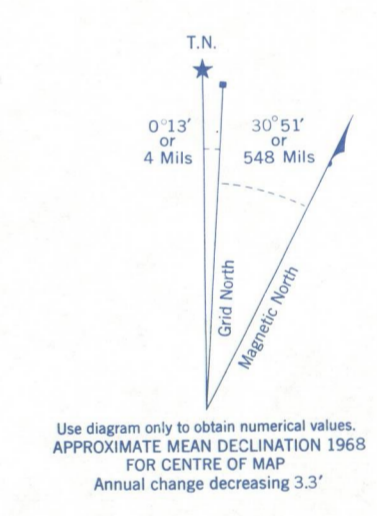

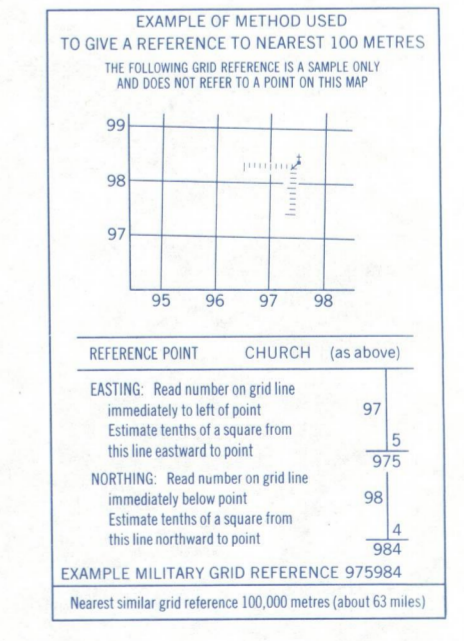
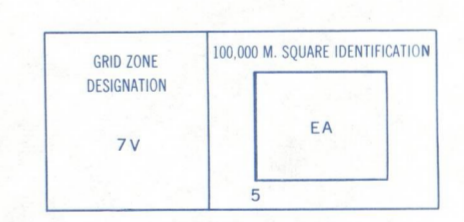


Refer to this map as: 115N/10 EDITION 1 MCE SERIES A 722




ONE THOUSAND METRE  
UNIVERSAL TRANSVERSE MERCATOR  
ZONE 7



Produced in 1968 by the SURVEYS AND MAPPING BRANCH, DEPARTMENT OF ENERGY, MINES AND RESOURCES, from aerial photographs taken in 1960 and 1966. Field surveys 1965. Printed 1970. Copies may be obtained from the Map Distribution Office, Department of Energy, Mines and Resources, Ottawa.

BORDEN CREEK  
YUKON TERRITORY



This Provisional Map is equivalent to a standard map in accuracy of content. Some names on this map are not yet official. Corrections or additions are invited by the Surveys and Mapping Branch.

Cette carte provisoire équivaut une carte régulière au point de vue précision de l'information. Certains noms inscrits sur cette carte ne sont pas encore officiels. La Direction des levés et de la cartographie saurait être au public de lui signaler corrections et additions. ÉQUIDISTANCE DES COURBES 100 PIEDS. Élévations en pieds au-dessus du niveau moyen de la mer. Système de référence géodésique nord-américain, 1927. Projection transverse de Mercator.

Éditée en 1968 par la DIRECTION DES LEVÉS ET DE LA CARTOGRAPHIE, MINISTÈRE DE L'ÉNERGIE, DES MINES ET DES RESSOURCES, d'après des photographies aériennes prises en 1960 et 1966. Levés sur le terrain en 1965. Imprimée en 1970. Ces cartes sont en vente au Bureau de distribution des cartes, ministère de l'Énergie, des Mines et des Ressources, Ottawa.

