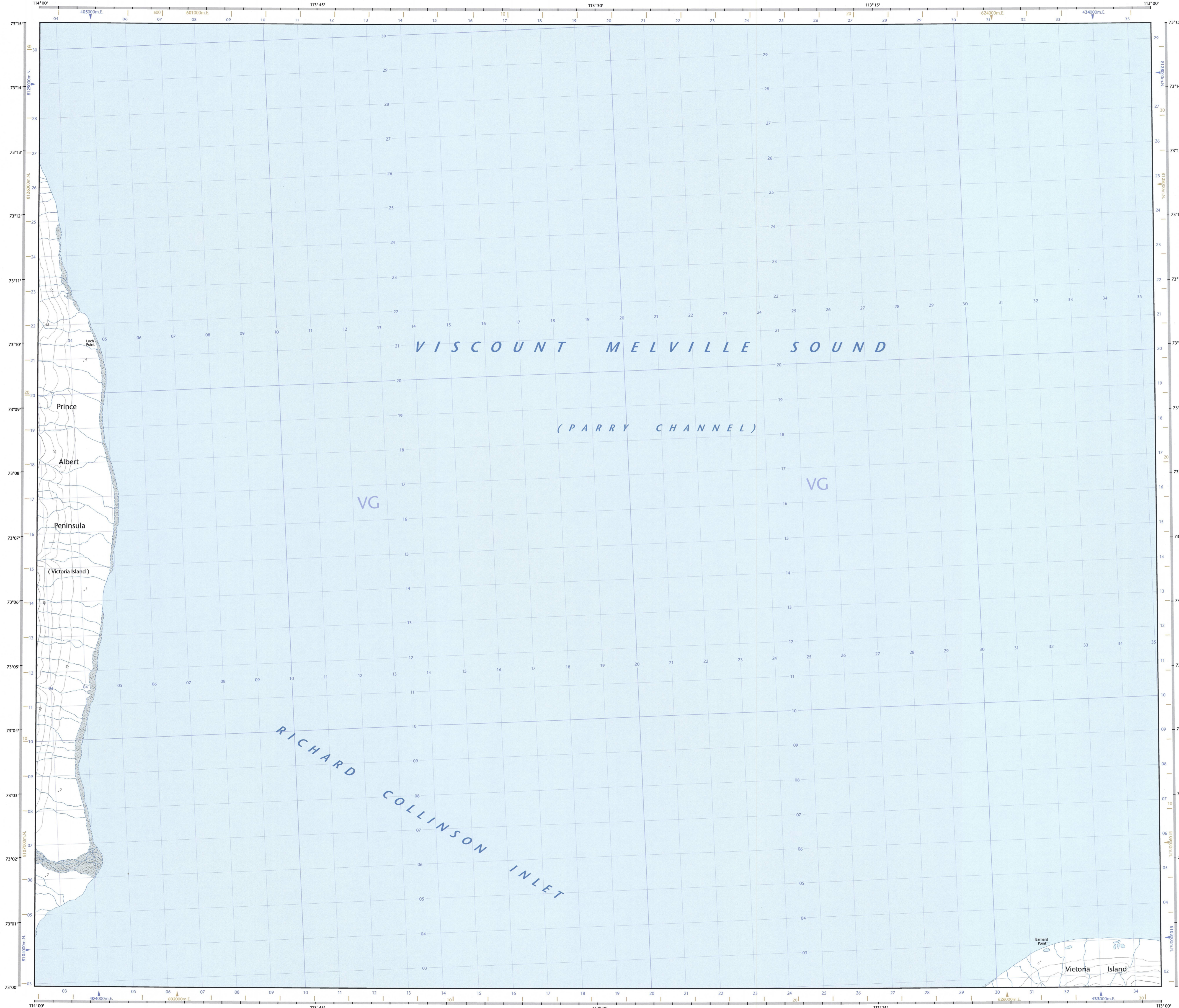


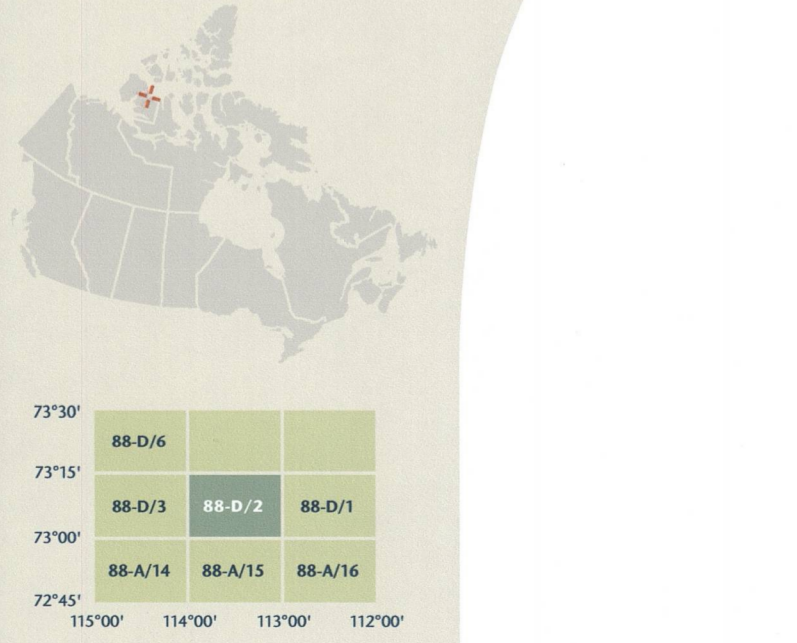
- Road: hard surface, more than 2 lanes; service centre
Route: revêtement dur, plus de 2 voies; centre de service
- Road: hard surface, 2 lanes; less than 2 lanes; one-way
Route: revêtement dur, 2 voies; moins de 2 voies; une seule voie
- Road: hard surface, street, loose or stabilized surface, street; conduit bridge
Route: revêtement dur, rue; de gravier, aggloméré, sans pont de canalisation
- Road: loose or stabilized surface, all season, 2 lanes or more; less than 2 lanes
Route: de gravier, aggloméré, toute saison, 2 voies ou plus; moins de 2 voies
- Road: loose surface, dry weather; vehicle track or winter road; trail; passage
Route: de gravier, temps sec; chemin de terre ou d'hiver; sentier; passage
- Highway interchange; highway route number; built-up area
Échangeur routier; numéro de route; agglomération
- Railway; single track; railway station; trestle; multiple tracks; turntable
Chemin de fer, voie unique; gare; chevronet; voies multiples; plaque tournante
- Railway; abandoned; railway yard
Chemin de fer, abandonné; gare de triage
- Rapid transit; rail; road; footbridge
Transport rapide; voie ferrée; route; passerelle
- Causeway; covered bridge; tunnel; bridge; movable bridge
Chaussée; pont couvert; tunnel; pont; pont mobile
- Boundary: international
Limite internationale
- Boundary: provincial or territorial
Limite provinciale ou territoriale
- Boundary: unsurveyed provincial or territorial; area outline
Limite provinciale ou territoriale non arpentée; surface délimitée
- Boundary: administrative; recreational
Limite administrative; récréative
- Boundary: geographic; unsurveyed geographic
Limite géographique; géographique non arpentée
- Fort; wall; fence
Fort; mur; clôture
- Power transmission line; multiple lines; submarine cable
Ligne de transport d'énergie; lignes multiples; câble sous-marin
- Pipeline: oil; natural gas
Pipeline: pétrole; gaz naturel
- Pipeline: multi-use; control valve; multiple lines
Pipeline: utilisation multiple; valve de contrôle; lignes multiples
- Pipeline: underground; oil; natural gas; multi-use
Pipeline souterrain: pétrole; gaz naturel; utilisation multiple
- Mine: pit; sand, gravel, clay; quarry
Mine: carrière; gravier, sable; carrière
- Airport or airfield; official; nonofficial; heliport
Aéroport ou terrain d'aviation: officiel; non officiel; hélicoptère
- Chimney; industrial; flare stack; burner; height; lumberyard
Chimée: industrielle; bêche; brûleur; hauteur; parc à bois débité
- Tank; water tank; radar antenna; radio telescope
Citernes; citerne d'eau; antenne radar; radiotélescope
- Silo; grain elevator; clearance tower
Silo; élévateur à grains; tour de dégagement
- Electric facility; oil or natural gas facility; wind-operated device
Installation électrique; installation pétrolière ou gazière; éolienne
- Tower; communication; fire; control
Tour: communication; incendie; contrôle
- Domestic waste; liquid waste; industrial solid deposit
Déchet domestique; déchet liquide; dépôt de solide industriel
- Lookout; historic site; ruins; zoo
Belvédère; lieu historique; ruines; zoo
- Golf course; campground; ski area; sports field
Terrain de golf; terrain de camping; station de ski; centre sportif
- Aerial cableway; ski lift; sports tracks; arena
Télécabine; remontée-pente; piste de course; arène
- Building; unidentified buildings; religious; educational; cabin
Bâtiment: bâtiments non identifiés; religieux; d'enseignement; cabane
- Hospital; medical centre; senior citizens home; lodging
Hôpital; centre médical; résidence pour personnes âgées; gîte
- City hall; municipal hall; community centre
Maison de ville; salle municipale; centre communautaire
- Customs post; ranger or warden station; cemetery
Poste de douane; poste de garde forestier ou poste de garde de parc; cimetière
- Court house; correctional institute
Palais de justice; établissement correctionnel
- Fire station; police station; armoury
Caserne de pompiers; poste de police; magasin militaire
- Washhouse or abattoir; watercourse; dispensing stream
Plan d'eau ou littoral; cours d'eau; cours d'eau disparaisant
- Navigation light; ferry route; navigation beacon
Feu de navigation; traverse; bouée de navigation
- Coast Guard station; seaplane anchorage; marina
Station de la garde côtière; mouillage d'hydravion; marina
- Fish ladder; dam; small; large; carrying trail
Échelle à poissons; barrage; petit; grand; portant une route
- Dyke or seawall; wharf; breakwater
Dighe ou mur de protection; quai; brise-lames
- Boat ramp; pier or dock
Rampe de mise à l'eau; jetée
- Drydock; slip; crib or abandoned bridge pier; foot
Cale sèche; caisson ou pile de pont abandonné; quai
- Canal; lock; spring
Canal; barrage; source
- Reservoir; underground reservoir; fish pound
Réservoir; réservoir souterrain; viviers dans l'eau
- Dry river bed; sand in water; freshwater flats; intermittent lake, dough
Lit de rivière à sec; sable dans l'eau; vasière; lac intermittent; tourter
- Rapids; falls
Rapides; chute
- Rocky ledge; rocky reef; rocks in water; exposed shipwreck
Banc rocheux; récif; rochers dans l'eau; épave émerge
- Mosses; glacial debris; permanent snow and ice
Mousses; débris glaciaires; neige et glace permanentes
- Wetlands; marsh; muskeg; swamp; marsh in water; string bog
Terres humides: marais; muskeg; marécage; marais dans l'eau; tourbière réticulée
- Tundra ponds; tundra polygons; peat bog
Étang de tourbière; polygones de tourbière; tourbière à palé
- Sand; silt; pingo; wooded area
Sable; limon; pingo; région boisée
- Contour; index; intermediate; approximate
Courbe de niveau: maîtresse; intermédiaire; approximative
- Depression contour; spot elevation; cave
Courbe de contour; point cote; cavne





88-D/2 SCALE 1:50 000 EDITION 02

LOCH POINT

Northwest Territories / Territoires du Nord-Ouest



73°30'	88-D/6		
73°15'	88-D/3	88-D/2	88-D/1
73°00'	88-A/14	88-A/15	88-A/16
72°45'	113°00'	113°30'	113°00'



Produced on November 30, 2010, by the Centre for Topographic Information, Natural Resources Canada.
Établi le 30 novembre 2010, par le Centre d'information topographique, Ressources naturelles Canada.

The paper copy of this map meets the print quality standards of Natural Resources Canada when it bears a Certified Map Printer holographic label.
Le copie papier de cette carte respecte les normes de qualité d'impression de Ressources naturelles Canada quand elle porte l'étiquette holographique de l'imprimeur de cartes accrédité.

For corrections, additions or comments concerning the content of this map, please contact Natural Resources Canada at: <http://maps.NRC.gc.ca>
Pour toutes corrections, ajouts ou commentaires concernant le contenu de cette carte, veuillez contacter Ressources naturelles Canada par courriel électronique à: cartes.topo@NRCan.gc.ca

© 2010. Her Majesty the Queen in Right of Canada.
© 2010. Sa Majesté la Reine du chef du Canada.

This map is not to be used for air or marine navigation.
Cette carte ne doit pas être utilisée pour la navigation aérienne ou maritime.

Map content validity dates
• Road network, Absent
• Hydrographic network, 1961 - 2006
• Vegetation, Absent
• Buildings, Absent
• Linnets, Absent
• Toponymy, 2004 - 2010

Dates de validité du contenu de la carte
• Réseau routier, Absent
• Réseau hydrographique, 1961 - 2006
• Végétation, Absent
• Bâtiements, Absent
• Linnets, Absent
• Toponymie, 2004 - 2010

Consultez les métadonnées détaillées sur : <http://GeoGratis.gc.ca>
Pour toutes corrections, ajouts ou commentaires concernant le contenu de cette carte, veuillez contacter Ressources naturelles Canada par courriel électronique à: cartes.topo@NRCan.gc.ca

© 2010. Sa Majesté la Reine du chef du Canada.
Cette carte ne doit pas être utilisée pour la navigation aérienne ou maritime.

LOCH POINT
Northwest Territories / Territoires du Nord-Ouest

1 centimètre sur la carte représente 500 mètres au sol
Équidistance des courbes : 10 mètres
Altitudes en mètres au-dessus du niveau moyen de la mer

1 centimetre on the map represents 500 metres on the ground
Contour interval: 10 metres
Elevations in metres above Mean Sea Level

Scale 1:50 000 Échelle

Use diagram only to obtain numeric values
Approximate Mean Declination 2010 for centre of map
Annual change decreasing 76.9"

N'utiliser le diagramme que pour obtenir les valeurs numériques
Déclinaison moyenne approximative au centre de la carte en 2010
Variation annuelle décroissante 76.9"

For magnetic declination information, visit: <http://gpc.NRC.gc.ca/gpcmag>
Pour l'information sur la déclinaison magnétique, visitez : <http://gpc.NRC.gc.ca/gpcmag>

100 000 metre Square
Identification
de 100 000 mètres

1000 metre Universal Transverse Mercator Grid
Zone 22
Quadrillage universel transverse de Mercator de 1000 mètres

Grid Zone Designation
12N
Designation de la zone du quadrillage

Brown numbered ticks indicate the 1000 meter UTM grid
Consultez le tutoriel sur la manière d'évaluer la position à partir de la grille UTM sur : <http://cartes.NRC.gc.ca/topo101>

Transverse Mercator Projection
Projection transverse de Mercator
North American Datum 1983
Système de référence nord-américain 1983

1000 metre Universal Transverse Mercator Grid
Zone 22
Quadrillage universel transverse de Mercator de 1000 mètres

Grid Zone Designation
12N
Designation de la zone du quadrillage

A tutorial on how to estimate position from the UTM grid can be found at: <http://maps.NRC.gc.ca/topo101>
Consultez le tutoriel sur la manière d'évaluer la position à partir de la grille UTM sur : <http://cartes.NRC.gc.ca/topo101>

73°30'	88-D/6		
73°15'	88-D/3	88-D/2	88-D/1
73°00'	88-A/14	88-A/15	88-A/16
72°45'	113°00'	113°30'	113°00'

88-D/2
SCALE
ÉCHELLE 1:50 000
EDITION
VERSION 02
SERIES
SÉRIE A733

Printed map / Carte imprimée
Cat. no. M116-2/088D02 F0F
ISBN 978-0-662-48461-8
ISBN 978-0-662-48461-8

Digital map / Carte numérique
Cat. no. M116-2/088D02 F0F
ISBN 978-0-662-48461-8
ISBN 978-1-105-20681-1