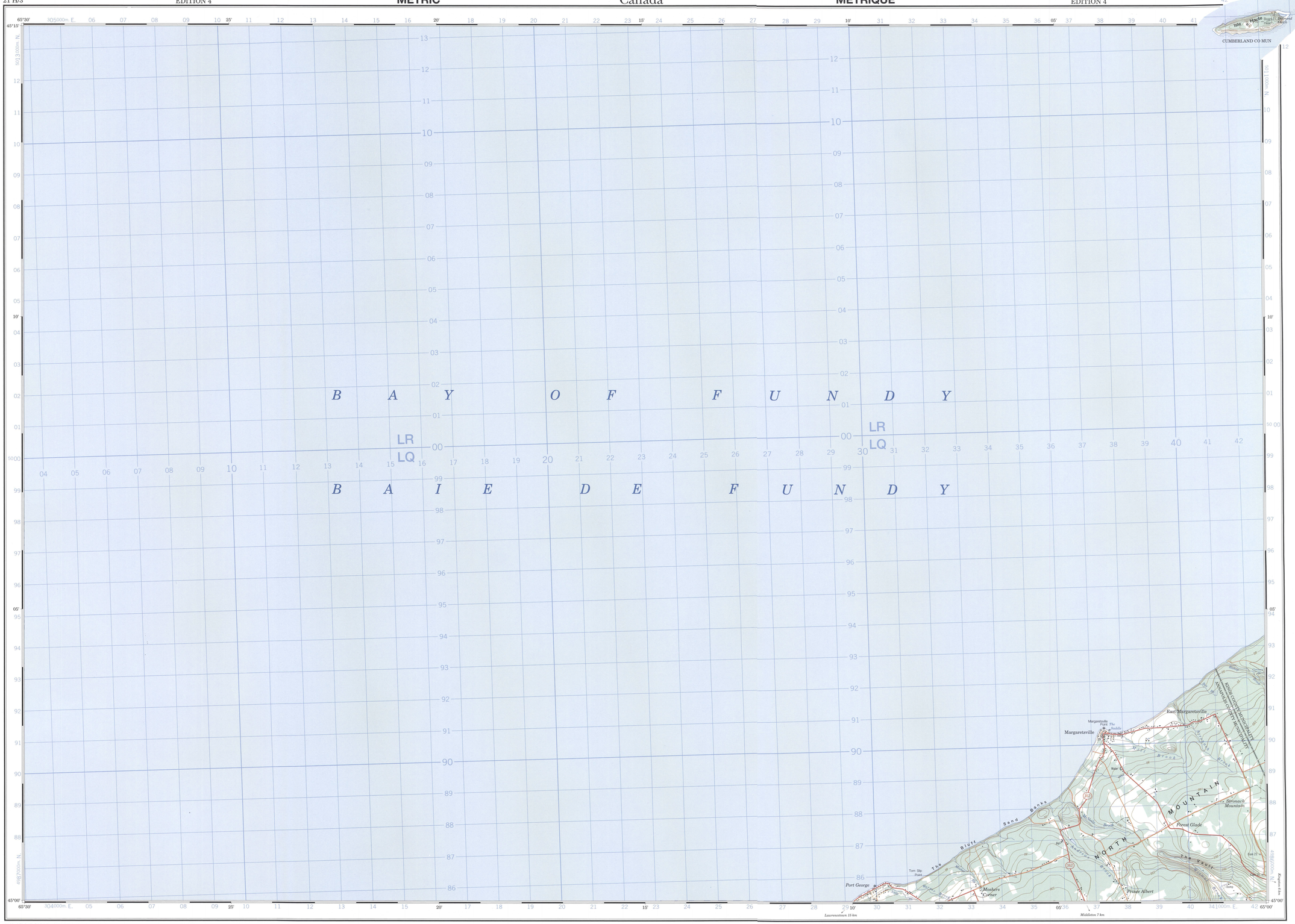

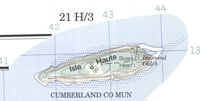

Military users, refer to this map as:	SERIES	A 791	SÉRIE
	MAP	21 H/3	CARTE
Référence de cette carte pour usage militaire :	EDITION	4 MCE	ÉDITION

Use diagram only to obtain numerical values
APPROXIMATE MEAN DECLINATION 1998
FOR CENTRE OF MAP
Annual change decreasing 3.1'

N'utiliser le diagramme que pour obtenir les valeurs numériques
DÉCLINAISON MOYENNE APPROXIMATIVE
AU CENTRE DE LA CARTE EN 1998
Variation annuelle décroissante 3.1'

ONE THOUSAND METRE
UNIVERSAL TRANSVERSE MERCATOR GRID
ZONE 20

QUADRILLAGE UNIVERSEL TRANSVERSE DE MERCATOR
DE MILLE MÈTRES

GRID ZONE DESIGNATION. DÉSIGNATION DE LA ZONE DU QUADRILLAGE :	100 000 m SQUARE IDENTIFICATION. IDENTIFICATION DU CARRÉ DE 100 000 m
20 T	LR / LQ

EXAMPLE OF METHOD USED
TO GIVE A REFERENCE TO NEAREST 100 METRES
EXEMPLE DE LA MÉTHODE EMPLOYÉE
POUR FIXER DES REPÈRES À 100 MÈTRES PRES



REFERENCE POINT / POINT DE REPÈRE :	CHURCH — ÉGLISE	(as above) (ci-dessus)
EASTING - Read number on grid line immediately to left of point. ABSCISSE - Noter le chiffre de la ligne du quadrillage immédiatement à gauche du repère :		97
Estimate tenths of a square from this line eastward to point. Estimer le nombre de dixièmes du carré entre cette ligne et le repère en direction est :		5
		975
NORTHING - Read number on grid line immediately below point. ORDONNÉE - Noter le chiffre de la ligne du quadrillage immédiatement en dessous du repère :		98
Estimate tenths of a square from this line northward to point. Estimer le nombre de dixièmes du carré entre cette ligne et le repère en direction nord :		4
GRID REFERENCE:		984
RÉFÉRENCE AU QUADRILLAGE :		975984

Nearest similar grid reference 100 000 metres
La référence similaire la plus près est à 100 000 mètres

Index to adjoining Maps of the National Topographic System
Tableau d'assemblage du Système national de référence cartographique

LOCAL DEALER DÉTAILLANT LOCAL

McGill University Libraries
3 101 476 713 U

NRCan TOPOGRAPHIC MAPS
LES CARTES TOPOGRAPHIQUES DE RNCan

MARGARETSVILLE
21 H/3

SCALE 1:50 000 ÉCHELLE

21 H/3
EDITION 4 ÉDITION

PRODUCED BY THE CENTRE FOR TOPOGRAPHIC INFORMATION, NATURAL RESOURCES CANADA. INFORMATION CURRENT AS OF 1981- ROAD NETWORK, BOUNDARIES AND TOPONYMS CURRENT AS OF 1994. PUBLISHED 1998.

COPIES MAY BE OBTAINED FROM THE CANADA MAP OFFICE, OTTAWA, OR YOUR NEAREST MAP DEALER.

© 1998. HER MAJESTY THE QUEEN IN RIGHT OF CANADA.

FOR ALL COMMENTS OR QUESTIONS CONCERNING MAPS, PLEASE CALL 1-800-465-6277.

FOR ALL QUESTIONS CONCERNING DIGITAL DATA, PLEASE CALL 1-800-661-2638.

SOURCES:

Geodetic Survey Division
Bench marks, horizontal survey monuments and coordinate conversion

Roads:	Routes :	dual highway / double chaussée 2 lanes / 2 voies	more than 2 lanes / plus de 2 voies	less than 2 lanes / moins de 2 voies
hard surface	revêtement dur			
hard surface	revêtement dur		2 voies / 2 lanes or more	moins de 2 voies / less than 2 lanes
loose or stabilized surface, all weather	gravier, agglomiré, toute saison			
loose surface, dry weather	de gravier, temps sec		2 voies ou plus	moins de 2 voies
street/unclassified road	rue/route non classée			
vehicle track	chemin de terre			
trail, cut line or portage	sentier, percée ou portage			

FOR COMPLETE REFERENCE SEE REVERSE SIDE POUR UNE LISTE COMPLÈTE DES SIGNES, VOIR AU VERSO

MARGARETSVILLE
NOVA SCOTIA NOUVELLE-ÉCOSSE

Scale 1 :50 000 Échelle

Kilometres 1 0 1 2 3 4 Kilomètres
Miles 1 0 1 2 3 Milles

CONVERSION SCALE FOR ELEVATIONS
ÉCHELLE DE CONVERSION DES ALTITUDES

Metres 30 20 10 0 50 100 150 200 250 300 Mètres
Feet 100 50 0 100 200 300 400 500 600 700 800 900 1000 Pieds

CONTOUR INTERVAL 10 METRES
Elevations in Metres above Mean Sea Level

TRANSVERSE MERCATOR PROJECTION
North American Datum 1983

Coordinate Conversion NAD 83 (WGS 84) to NAD 27
Mean Values for this map

Geographic:	Latitude →	subtract	0.3"
	Longitude →	add	2.2"
Grid:	Northing →	subtract	224 m
	Easting →	subtract	52 m

ÉQUIDISTANCE DES COURBES 10 MÈTRES
Altitudes en mètres

PROJECTION TRANSVERSE DE MERCATOR
Système de référence géodésique nord-américain 1983

Conversion des coordonnées NAD 83 (WGS 84) à NAD 27
Valeurs moyennes pour cette carte

Coordonnées géographiques :	Latitude →	soustraire	0.3"
	Longitude →	additionner	2.2"
Quadrillage :	Ordonnée (N) →	soustraire	224 m
	Abscisse (E) →	soustraire	52 m

SOURCES :

Division des levés géodésiques
Repères de nivellement, bornes altimétriques et conversion de coordonnées

PRODUIT PAR LE CENTRE D'INFORMATION TOPOGRAPHIQUE, RESSOURCES NATURELLES CANADA. RENSEIGNEMENTS À JOUR EN 1981. RÉSEAU ROUTIER, LIMITES ET TOPONYMES À JOUR EN 1994. PUBLIÉE EN 1998.

CES CARTES SONT EN VENTE AU BUREAU DES CARTES DU CANADA, OTTAWA, OU CHEZ LE VENDEUR LE PLUS PRÈS.

© 1998. SA MAJESTÉ LA REINE DU CHEF DU CANADA.

POUR TOUT COMMENTAIRE OU TOUTE QUESTION CONCERNANT LES CARTES, S'IL TÉLÉPHONEZ AU 1-800-465-6277.

POUR TOUTE QUESTION CONCERNANT LES DONNÉES NUMÉRIQUES, PRIÈRE DE TÉLÉPHONER AU 1-800-661-2638.

Natural Resources Canada Ressources naturelles Canada