

Military users, refer to this map as: **MAP 11 L/5 CARTE**
 Références de cette carte: **EDITION 4 CARTE**

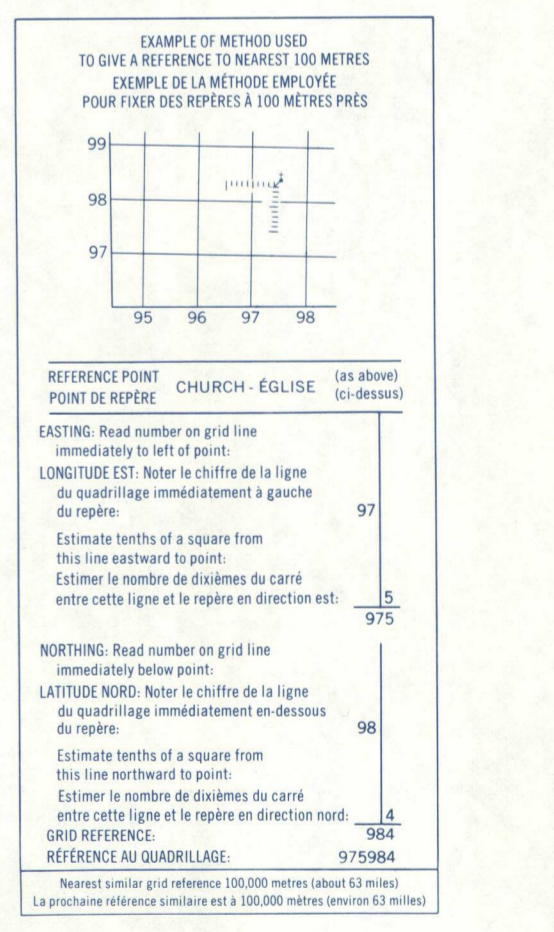
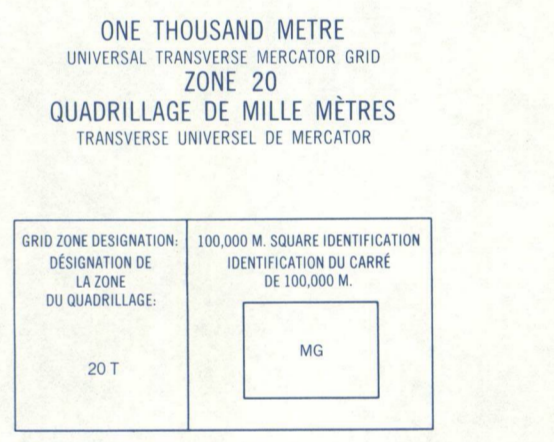
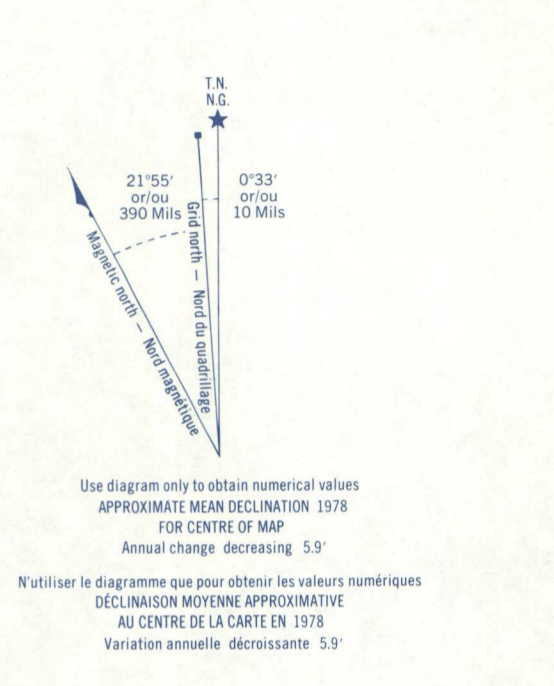
GLOSSARY GLOSSAIRE

Airfield	Champs d'atterrissage
Area	Arrière
Canal	Canal
City Limits	Limites de ville
Customs	Douanes
Ditch	Fossé
Dugout	Abrevoir
Dune	Dépôt
Factory	Usine
Filtration Plant	Usine de filtration
Gas	Station de gaz
Golf Course	Terrain de golf
Irrigation Canal	Canal d'irrigation
Jack Trend	Signal de batteries
Kills	Forêt
Location	Point d'observation
Oil Wells	Puits de pétrole
Park	Parc
Pipeline	Conduite
Power	Énergie
Senior Citizens Home	Centre pour citoyens de l'âge d'or
Site	Site
Site Area	Station de site
String Bed	Mariage en sentelle
Surveyed Line	Ligne arpentée
Water	Lac
Tank	Réservoir
Water	Lac
Water Road	Chemin d'eau

For a complete glossary see reverse side
 Pour un glossaire complet, voir verso

ABBREVIATIONS ABRÉVIATIONS

Aband	Abandonné	Abandoned	Abandonné
C	Country	Country	Country
E	Elevation	Elevation	Elevation
Fy	Ferry	Transitaire	Transitaire
H	Hospital	Hôpital	Hôpital
M	Micro	Micro	Micro
Mun	Municipality	Municipalité	Municipalité
P	Power	Énergie	Énergie
PH	Power House	Centrale électrique	Centrale électrique
RMP	Royal Canadian Mounted Police	Gendarmerie Royale Canadienne	Gendarmerie Royale Canadienne
Res	Reservoir	Réservoir	Réservoir
Trans	Transformer	Transformateur	Transformateur
TL	Town Farm Licence	Licence deylviculture	Licence deylviculture



SUPERSEDED EDITION

TABLEAU D'ASSIGNATION DES SYSTÈMES NATIONAL DE RÉFÉRENCE CARTOGRAPHIQUE

46°30'	64°30'	64°00'	63°30'
46°45'	21-19	11 L/2	11 L/4
46°30'	21-18	11 L/5	11 L/3
46°15'	21-17	11 L/4	11 L/3
46°00'	64°30'	64°00'	63°30'

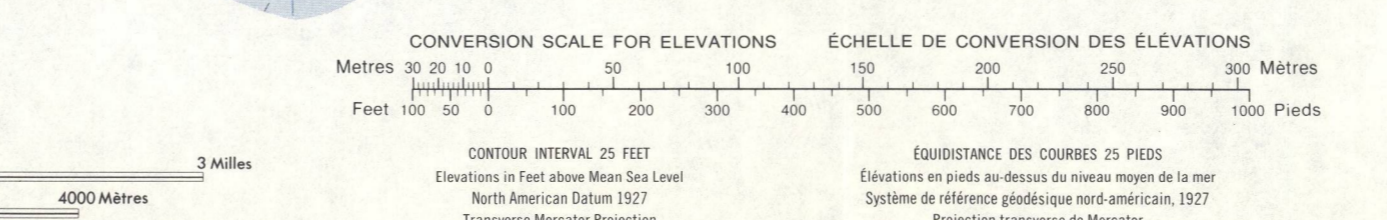
INDEX TO ADDING MAPS OF THE NATIONAL TOPOGRAPHIC SYSTEM

Produced by the SURVEYS AND MAPPING BRANCH, DEPARTMENT OF ENERGY, MINES AND RESOURCES. Updated from aerial photographs taken in 1978. Culture check 1978. Information current as of 1978.

Cartes publiées par le Service des levés et de la cartographie, Ministère de l'énergie, des mines et des ressources. Mise à jour à partir de photographies aériennes prises en 1978. Vérification de la culture 1978. Informations en date du 1978.

© Canada Copyrights Reserved 1978

SUMMERSIDE PRINCE EDWARD ISLAND
 Scale 1:50,000 Échelle



Établi par le DIRECTION DES LEVÉS ET DE LA CARTOGRAPHIE, MINISTÈRE DE L'ÉNERGIE, DES MINES ET DES RESSOURCES. Mise à jour à partir de photographies aériennes prises en 1978. Vérification de la culture en 1978.

Cartes publiées par le Service des levés et de la cartographie, Ministère de l'énergie, des mines et des ressources, Ottawa, au Québec le plus près.

© Canada 1978. Tous droits réservés.

SUMMERSIDE 11 L/5 EDITION 4