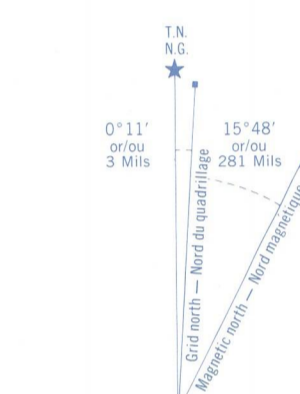
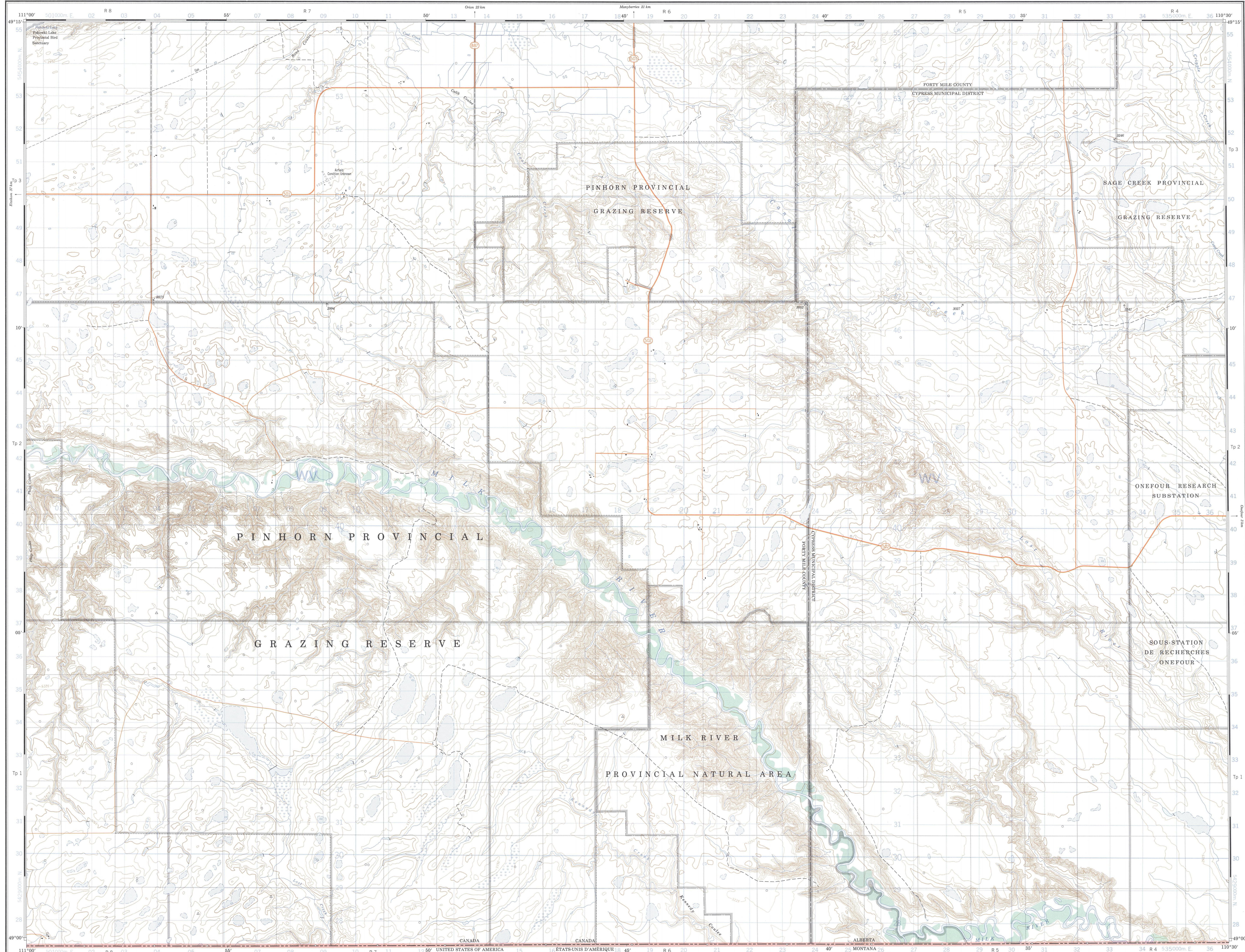

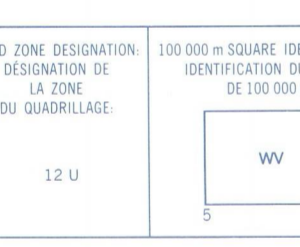


Military users, refer to this map as: SERIES A 741 SERIE Références de cette carte pour usage militaire: MAP 72 E/2 CARTE ÉDITION 3 MCE ÉDITION



Utilisez le diagramme pour obtenir les valeurs numériques APPROXIMATIVE DÉCLINAISON MÉDIANNE ANNUELLE DIMINUANT AU CENTRE DE LA CARTE EN 0,1° Variation annuelle décroissante 0,1°

ONE THOUSAND METRE UNIVERSAL TRANSVERSE MERCATOR GRID ZONE 12 QUADRILAGE UNIVERSEL TRANSVERSE DE MERCATOR DE MILLE MÈTRES



EXAMPLE OF METHOD USED TO OBTAIN REFERENCE TO METRES 100 METRES FOR 100 METRES PRESS. EXEMPLE DE LA METHODE EMPLOYEE POUR OBTENIR LES REPERES A 100 METRES PRES. REFERENCE POINT CHURCH - EGLISE (see above) POINT DE REPERE CHURCH - EGLISE (voir ci-dessus) EASTING: Read number on grid line immediately to left of point. ESTIMATION: Note the distance of the figure du quadrillage immédiatement à gauche du point. Estimate the number of squares from this line eastward to point. Estimer le nombre de carrés du carré entre cette ligne et le repère en direction est. NORTHING: Read number on grid line immediately below point. ESTIMATION: Note the distance of the figure du quadrillage immédiatement en dessous du repère. Estimate the number of squares from this line northward to point. Estimer le nombre de carrés du carré entre cette ligne et le repère en direction nord. GRID REFERENCE: 9791864 REFERENCE AU QUADRILAGE: 9791864

PRODUCED BY THE CANADA CENTRE FOR MAPPING, DEPARTMENT OF ENERGY, MINES AND RESOURCES. INFORMATION CURRENT AS OF 1992. PUBLISHED 1995. COPIES MAY BE OBTAINED FROM THE CANADA MAP OFFICE, DEPARTMENT OF ENERGY, MINES AND RESOURCES, OTTAWA, OR YOUR NEAREST MAP DEALER. © 1995, HER MAJESTY THE QUEEN IN RIGHT OF CANADA, DEPARTMENT OF ENERGY, MINES AND RESOURCES.

CALIB COULEE ALBERTA WEST OF FOURTH MERIDIAN OUEST DU QUATRIÈME MÉRIDIEN

Information concerning bench marks and horizontal survey measurements can be obtained from Geomatics Centre, Canada Centre for Geomatics. Pour tout renseignement concernant les points de nivellement et les bornes géodésiques, prière de contacter le Centre de données géodésiques, Centre canadien des données géodésiques.



ÉTABLI PAR LE CENTRE CANADIEN DE CARTOGRAPHIE, MINISTÈRE DE L'ÉNERGIE, DES MINES ET DES RESSOURCES. RENSEIGNEMENTS À JOUR EN 1992. PUBLIÉE EN 1995. CES CARTES SONT EN VENTE AU BUREAU DES CARTES DU CANADA, MINISTÈRE DE L'ÉNERGIE, DES MINES ET DES RESSOURCES, OTTAWA, OU CHEZ LE VENDEUR LE PLUS PRÈS. © 1995, SA MAJESTÉ LA REINE DU CHEF DU CANADA, MINISTÈRE DE L'ÉNERGIE, DES MINES ET DES RESSOURCES.