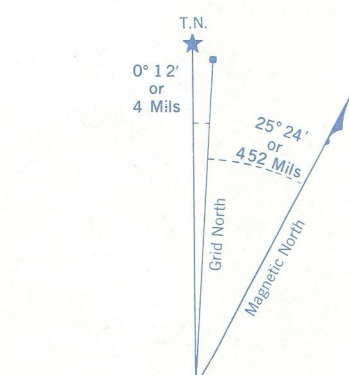



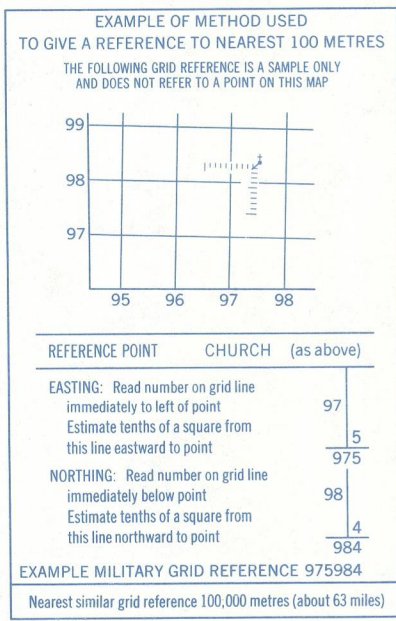
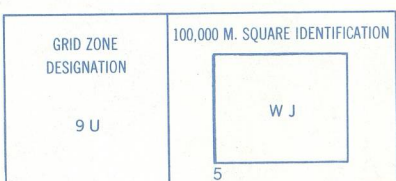


Military users, refer to this map as Réf. de la carte pour usage militaire.

SERIES A721 SÉRIE MAP 103A15 CARTE EDITION 1 MCE ÉDITION




ONE THOUSAND METRE UNIVERSAL TRANSVERSE MERCATOR GRID ZONE 9



LAREDO INLET
COAST DISTRICT RANGE 3
BRITISH COLUMBIA

Scale 1:50,000 Echelle



This Provisional Map is equivalent to a standard map in accuracy of content.

Some names on this map are not yet official. Corrections or additions are invited by the Survey and Mapping Branch.

CONTOUR INTERVAL: 100 FEET
Elevations in feet above Mean Sea Level
North American Datum 1927
Transverse Mercator Projection

Cette carte provisoire équivaut à une carte régulière au point de vue précision de l'information.

Certains noms inscrits sur cette carte ne sont pas encore officiels. La Direction des levés et de la cartographie serait agréé par elle de lui signaler des corrections ou additions.

ÉQUIVALENCE DES COURBES: 100 PIEDS
Élévations en pieds au-dessus du niveau moyen de la mer
Système de référence géodésique nord-américain, 1927
Projection Transverse de Mercator

Révisé par la DIRECTION DES LEVÉS ET DE LA CARTOGRAPHIE, MINISTÈRE DES LEVÉS, DES MINES ET DES RESSOURCES. Édité par le SERVICE DE CARTOGRAPHIE, MINISTÈRE DE LA DÉFENSE NATIONALE. Représenté à jour en 1964. Imprimé en 1964.

Ces cartes sont en vente au Bureau des Cartes du Canada, ministère de l'Énergie, des Mines et des Ressources, Ottawa, ou chez le vendeur de votre pays.

© Canada 1974. Tous droits réservés.

Compiled by the SURVEY AND MAPPING BRANCH, DEPARTMENT OF ENERGY, MINES AND RESSOURCES. Produced by the MAPPING AND CHARTING ESTABLISHMENT, DEPARTMENT OF NATIONAL DEFENSE. Information depicted current as of 1964. Printed 1974.

Copies may be obtained from the Canada Map Office, Department of Energy, Mines and Resources, Ottawa, or your nearest map dealer.

© Canada Copyrights Reserved 1974

Roads: carttrack, trail or portage
Routes: de terre, sentier ou portage