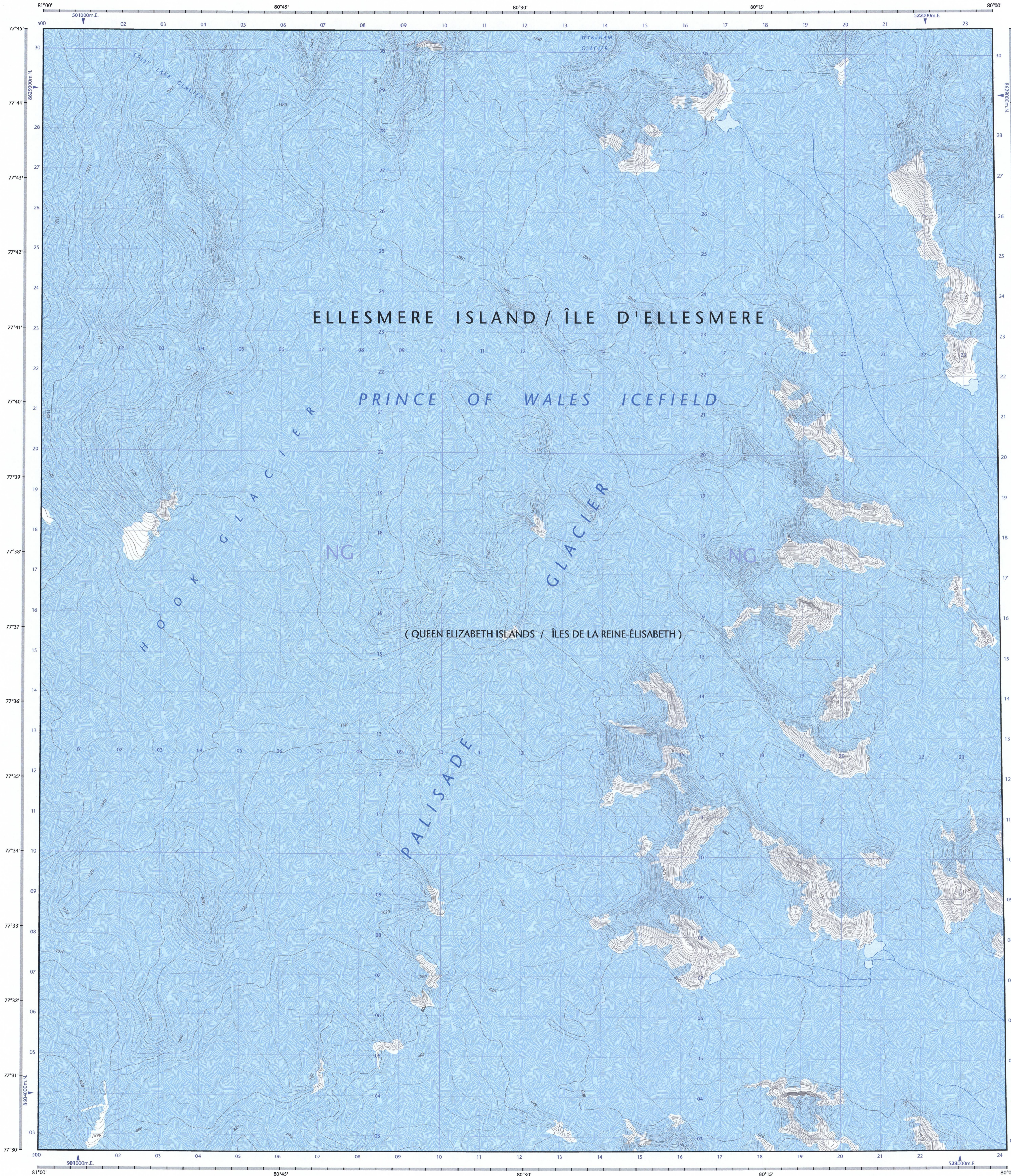
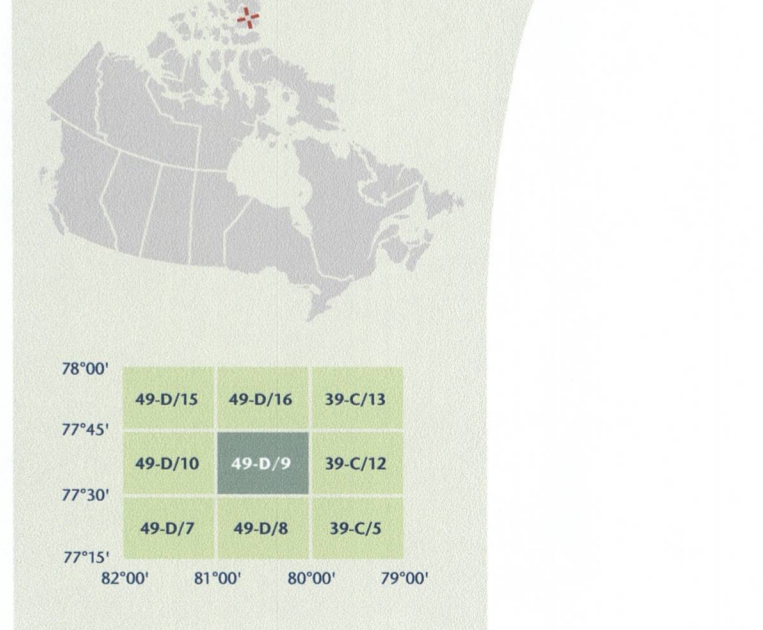


- Road: hard surface, more than 2 lanes; service centre
Route: revêtement dur, plus de 2 voies; centre de service
- Road: hard surface, 2 lanes; less than 2 lanes; paved
Route: revêtement dur, 2 voies; moins de 2 voies; pavée
- Road: hard surface, street; loose or stabilized surface, street; conduit bridge
Route: revêtement dur, rue; de gravier, aggloméré, rue; pont de canalisation
- Road: loose or stabilized surface, all season, 2 lanes or more; less than 2 lanes
Route: de gravier, aggloméré, toute saison, 2 voies ou plus; moins de 2 voies
- Road: loose surface, dry weather; vehicle track or water road, trail; portage
Route: de gravier, temps sec; chemin de terre ou d'eau; sentier; portage
- Highway interchange; highway route number; built-up area
Échangeur; numéro de route; agglomération
- Railway, single track railway station; freight; multiple tracks; turntable
Chemin de fer, voie unique; gare; fret; voies multiples; plaque tournante
- Railway, abandoned; railway yard
Chemin de fer, abandonné; gare de triage
- Rapid transit: rail, road, footbridge
Transport rapide: voie ferrée; route; passerelle
- Canopy; covered bridge; tunnel; bridge; movable bridge
Chausée; pont couvert; tunnel; pont; pont mobile
- Boundary: international
Limite: internationale
- Boundary: provincial or territorial
Limite: provinciale ou territoriale
- Boundary: unsurveyed provincial or territorial; area outline
Limite: provinciale ou territoriale non arpentée; surface délimitée
- Boundary: administrative; recreational
Limite: administrative; récréative
- Boundary: geographic; unsurveyed geographic
Limite: géographique; géographique non arpentée
- Fort; wall; fence
Fort; mur; clôture
- Power transmission line; multiple lines; submarine cable
Ligne de transport d'énergie; lignes multiples; câble sous-marin
- Pipeline: oil; natural gas
Pipeline: pétrole; gaz naturel
- Pipeline: multi-use; control valve; multiple lines
Pipeline: utilisation multiple; valve de contrôle; lignes multiples
- Pipeline underground: oil; natural gas; multi-use
Pipeline souterrain: pétrole; gaz naturel; utilisation multiple
- Mine: pit sand, gravel, clay; quarry
Mine: sable; gravier; argile; carrière
- Airport or airfield; runway; hard surface; loose surface; heliport
Aéroport ou terrain d'aviation; piste d'envol; revêtement dur; de gravier; hélicoptère
- Chimney; industrial; flare stack; burner; height; lumberyard
Cheminée; industrielle; poche brûleur; hauteur; parc à bois débrites
- Tank; water tank; radar antenna; radio telescope
Citerne; citerne d'eau; antenne radar; radiotélescope
- Silo; grain elevator; clearance tower
Silo; élévateur à grains; tour de dégagement
- Electric facility: oil or natural gas facility; wind-operated device
Installation électrique; installation pétrolière ou gazière; éolienne
- Tower; communication; fire; control
Tour: communication; incendie; contrôle
- Domestic waste; liquid waste; industrial solid deposit
Déchet domestique; déchet liquide; dépôt de solide industriel
- Lookout; historic site; ruins; zoo
Belvédère; lieu historique; ruines; zoo
- Golf course; campground; ski area; sports field
Terrain de golf; terrain de camping; station de ski; centre sportif
- Amul; clubhouse; ski lift; sports track; arena
Téléphérique; remise; piste; piste de course; arène
- Building: unidentified building; religious; educational; cabin
Bâtiment: bâtiment non identifié; religieux; éducatif; cabane
- Hospital; medical center; senior citizens home; lodging
Hôpital; centre médical; résidence pour personnes âgées; gîte
- City hall; municipal hall; community centre
Mairie de ville; salle municipale; centre communautaire
- Customs post; ranger or warden station; cemetery
Pointe de douane; poste de garde forestier ou poste de garde de parc; cimetière
- Court house; correctional institute
Palais de justice; établissement correctionnel
- Fire station; police station; armory
Caserne de pompier; poste de police; manège militaire
- Waterbody or shoreline; watercourse; disappearing stream
Plan d'eau ou littoral; cours d'eau; cours d'eau disparissant
- Navigation light; ferry route; navigation beacon
Feu de navigation; traversée; balise de navigation
- Coast Guard station; seaplane anchorage; marina
Station de la garde côtière; mouillage d'avions; marina
- Fish ladder; dam; small; large; carrying road
Écluse à poissons; barrage; petit; grand; ponton; route
- Dike or seawall; wharf; breakwater
Dighe ou mur de protection; quai; brise-lames
- Boat ramp; pier or dock
Rampes de mise à l'eau; quai
- Drydock; slip; crib or abandoned bridge pier; ford
Cale sèche; car; caisson ou pilier de pont abandonné; gué
- Canal; lock; spill
Canalisation; écluse; source
- Reservoir; underground reservoir; fish pound
Réservoir; réservoir souterrain; cabane dans l'eau
- Dry river bed; sand in water; shoreline flats; intermittent lake, lough
Lit de rivière sec; sable dans l'eau; estran; lac intermittent; bourbier
- Rapids; falls; chutes
- Rocky ledge; rocky shelf; rocks in water; exposed shipwreck
Banc rocheux; étagère; rochers dans l'eau; épave détreppée
- Moraine; glacial debris; permanent snow and ice
Moraine; débris glaciaires; neige et glace permanentes
- Wetlands: marsh; mudflat; swampy marsh in water; otting bog
Terres humides: marais; marécage; marais dans l'eau; tourbière à sphaigne
- Tundra ponds; tundra polygons; palud bog
Étang de tourbière; polygones de tourbière; tourbière à palud
- Sand; esker; pingo; wooded area
Sable; esker; pingo; région boisée
- Contour index; intermediate; approximate
Courbe de niveau: intermédiaire; approximative
- Depression contour; spot elevation; cave
Courbe de cote; point cote; caverne



Map content validity dates
 • Road network, Absent
 • Hydrographic network, 2008
 • Vegetation, Absent
 • Buildings, Absent
 • Boundaries, Absent
 • Toponymy, 2004 - 2011

Detailed metadata can be found at: <http://GeoGratis.gc.ca>

For corrections, additions or comments concerning the content of this map, please contact Natural Resources Canada at: info.maps@NRCan.gc.ca
 Voir ou Web site: <http://www.NRCan.gc.ca>

© 2012, Her Majesty the Queen in Right of Canada.

This map is not to be used for air or marine navigation.

NO TITLE
 Nunavut

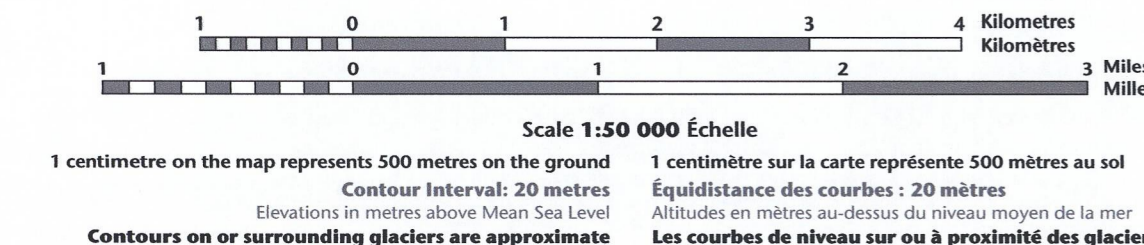
Dates de validité du contenu de la carte
 • Réseau routier, Absent
 • Réseau hydrographique, 2008
 • Végétation, Absent
 • Bâtiements, Absent
 • Limites, Absent
 • Toponymie, 2004 - 2011

Consultez les métadonnées détaillées sur: <http://GeoGratis.gc.ca>

Pour toutes corrections, additions ou commentaires concernant le contenu de cette carte, veuillez contacter Ressources naturelles Canada par courrier électronique à: cartes.topo@NRCan.gc.ca
 Voir notre site Web à: <http://cartes.NRCan.gc.ca>

© 2012, Sa Majesté la Reine du chef du Canada.

Cette carte ne doit pas être utilisée pour la navigation aérienne ou maritime.



Use diagram only to obtain numeric values
 Approximate Mean Declination 2012
 Sur centre de map
 Annual change decreasing 68.9'

N'utiliser le diagramme que pour obtenir les valeurs numériques
 Déclinaison moyenne approximative au centre de la carte en 2012
 Variation annuelle décroissante 68,9"

For magnetic declination information, visit: <http://gc.nrcan.gc.ca/gomg>
 Pour information sur la déclinaison magnétique, visitez: <http://gc.nrcan.gc.ca/gomg>

The magnetic compass may be erratic in this region
 La boussole sera peut-être instable dans cette région

100 000 metre Square
 Identification
 Identification du carré de 100 000 mètres

Transverse Mercator Projection
 Projection transverse de Mercator
 North American Datum 1983
 Système de référence nord-américain 1983

1000 metre Universal Transverse Mercator Grid
 Zone 18U
 1000 mètres quadrillage universel transverse de Mercator de 1000 mètres

A tutorial on how to estimate position from the UTM grid can be found at: <http://maps.NRCan.gc.ca/topo10/>
 Consultez le tutoriel sur la manière d'évaluer la position à partir de la grille UTM sur: <http://cartes.NRCan.gc.ca/topo10/>

Printed map / Carte imprimée
 Cat. no. / No. de cat. M16-2040009-01
 ISBN 978-0-662-66651-8

Digital map / Carte numérique
 Cat. no. / No. de cat. M16-2040009-02
 ISBN 978-0-662-66651-8

