
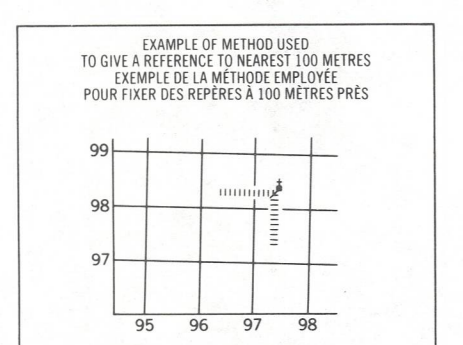
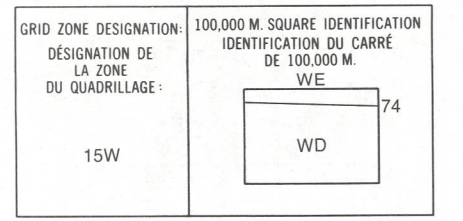
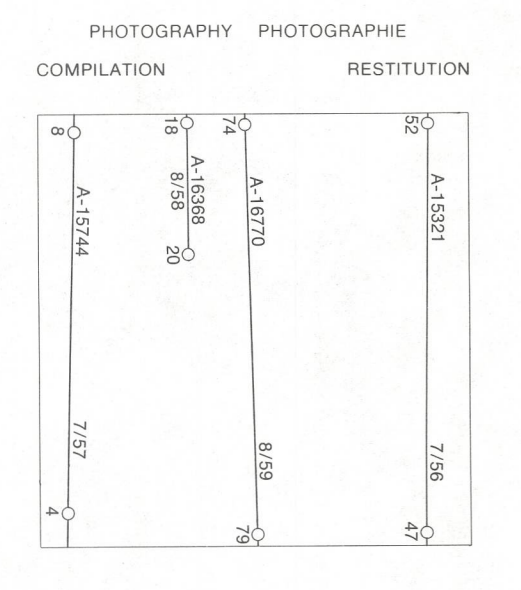


LEGEND - LÉGENDE. A detailed legend table with two columns: English and French. It lists symbols for various features including roads, boundaries, relief, drainage, and infrastructure. Symbols include lines, dots, and specific icons for features like bridges, dams, and contour lines.

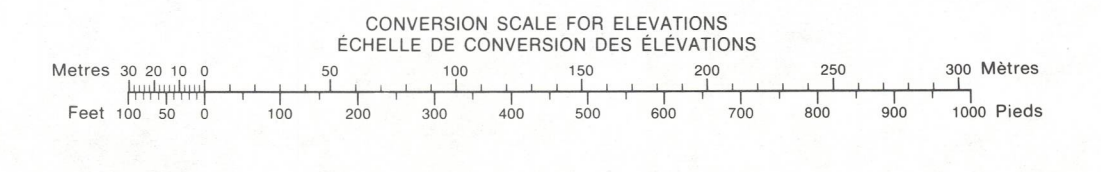


REFERENCE POINT CHURCH - EGLISE (as above) (ci-dessus). EASTING: Read number on grid line immediately to left of point. LONGITUDE: EST. Note le chiffre de la ligne du quadrillage immédiatement à gauche du repère. Estimate tenths of a square from this line eastward to point. Estimer le nombre de dixièmes du carré entre cette ligne et le repère en direction est. NORTHING: Read number on grid line immediately below point. LATITUDE: Note le chiffre de la ligne du quadrillage immédiatement en-dessous du repère. Estimate tenths of a square from this line northward to point. Estimer le nombre de dixièmes du carré entre cette ligne et le repère en direction nord. GRID REFERENCE SAMPLE (EXEMPLE DU QUADRILLAGE) 975064. Nearest similar grid reference 100,000 metres (about 62 miles). La prochaine référence semblable est à 100,000 mètres (environ 62 miles).

ONE THOUSAND METRE UNIVERSAL TRANSVERSE MERCATOR GRID. ZONE 15. QUADRILLAGE DE MILLE MÈTRES UNIVERSAL TRANSVERSE DE MERCATOR. A grid of 1000m squares with coordinates 56 J/13, 56 J/14, 56 J/15, 56 J/12, 56 J/11, 56 J/10, 56 J/5, 56 J/6, 56 J/7.

THE 1977 MAGNETIC BEARING IS 15°01' (267 mils) WEST OF GRID NORTH. ANNUAL CHANGE DECREASING 17.3'. GRID NORTH IS 1°36' (29 mils) EAST OF TRUE NORTH FOR CENTRE OF MAP. Le REPERE MAGNÉTIQUE en 1977 est à 15°01' (267 mils) OUEST DU NORD DU QUADRILLAGE. VARIATION ANNUELLE DE CROISSANCE 17.3'. NORD DU QUADRILLAGE est à 1°36' (29 mils) à l'est du NORD GÉOGRAPHIQUE au centre de la carte.

THE MAGNETIC COMPASS IS LIKELY TO BE USELESS IN THIS AREA. LA BOUSSOLE SERA PROBABLEMENT INUTILE DANS CETTE RÉGION.



PRODUCED BY THE SURVEYS AND MAPPING BRANCH, DEPARTMENT OF ENERGY, MINES AND RESOURCES, OTTAWA, 1977. INFORMATION CURRENT AS OF 1986. COPIES MAY BE OBTAINED FROM THE CANADA MAP OFFICE, DEPARTMENT OF ENERGY, MINES AND RESOURCES, OTTAWA, OR YOUR NEAREST MAP DEALER. © CANADA COPYRIGHTS RESERVED 1977.

ELEVATIONS IN METRES ABOVE MEAN SEA LEVEL. CONTOUR INTERVAL 10 METRES. NORTH AMERICAN DATUM 1927. TRANSVERSE MERCATOR PROJECTION.

DISTRICT OF KEEWATIN NORTHWEST TERRITORIES. Scale 1:50,000 Echelle. METRES 1000 0 1000 2000 3000 4000. YARDS 1000 0 1000 2000 3000 4000.

ELEVATIONS EN MÈTRES AU-DESSUS DU NIVEAU MOYEN DE LA MER. ÉQUIDISTANCE DES COURBES 10 MÈTRES. ÉTABLI PAR LA DIRECTION DES LEVÉS ET DE LA GÉOMÉTRIE, MINISTÈRE DE L'ÉNERGIE, DES MINES ET DES RESSOURCES, OTTAWA, EN 1977. RÉVISIONS À JOUR EN 1986. CES CARTES SONT EN VENTE AU BUREAU DES CARTES DU CANADA, MINISTÈRE DE L'ÉNERGIE, DES MINES ET DES RESSOURCES, OTTAWA, OU CHEZ LE VENDEUR LE PLUS PRÈS. © CANADA 1977. TOUS DROITS RÉSERVÉS.