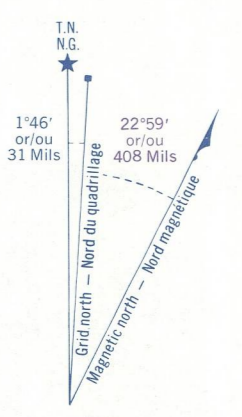

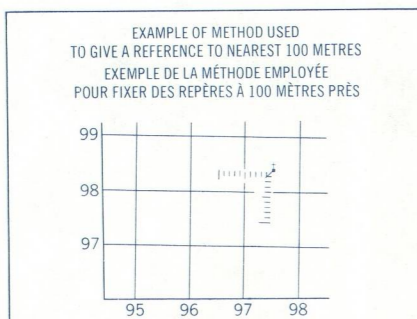
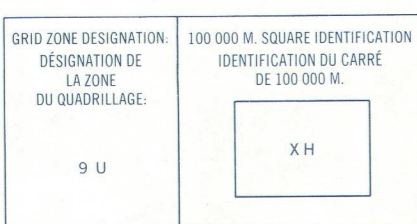


Military users refer to this map as: Réference de cette carte pour usage militaire: SERIES A 721 SÉRIE MAP 92 M/15 CARTE EDITION 2 MCE ÉDITION



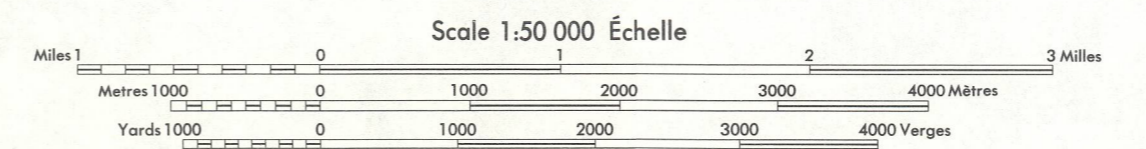
Use diagram only to obtain numerical values APPROXIMATE MEAN DECLINATION 1979 FOR CENTRE OF MAP. Annual Change: decreasing 1.3\"/>

ONE THOUSAND METRE UNIVERSAL TRANSVERSE MERCATOR GRID ZONE 9 QUADRILLAGE DE MILLE MÈTRES TRANSVERSE UNIVERSEL DE MÉRIDIEN



REFERENCE POINT: CHURCH - EGLISE. EASTING: Road number on grid line immediately to left of point. LONGITUDE EST: Note the chiffre de la ligne de quadrillage immédiatement à gauche du point. ESTIMATE TENTHS of a square from this line method: 0.975. NORTHING: Road number on grid line immediately below point. LATITUDE NORTH: Note the chiffre de la ligne de quadrillage immédiatement en-dessous du point. ESTIMATE TENTHS of a square from this line method: 0.984. GRID REFERENCE: 975084. REVERSE GRID REFERENCE: 975084. Means: carte qui référence 100 000 mètres (libellé 63 000). La projection référence cartésienne est à 100 000 mètres (libellé 63 000).

TZEJO RIVER BRITISH COLUMBIA



Produced by the SURVEYS AND MAPPING BRANCH, DEPARTMENT OF ENERGY, MINES AND RESOURCES. Updated from aerial photographs taken in 1978, provided by the SURVEYS AND MAPPING BRANCH, MINISTRY OF ENERGY, MINES, BRITISH COLUMBIA, Vancouver and published in 1980.

Roads: loose or stabilized surface, all weather... gravier aggloméré, toute saison... 2 lanes or more... 100 ft or 2 lanes... loose surface, dry weather and wet... terre, tous climats... 2 lanes or more... 100 ft or 2 lanes... cart track... de terre... trail, cut line or portage... sentier, percée ou portage

This Provisional Map is equivalent to a standard map in accuracy of content. Some names on this map are not yet official. Corrections or additions are invited by the Surveys and Mapping Branch. Contour interval: 100 FEET. Elevations in feet above Mean Sea Level. North American Datum 1927. Transverse Mercator Projection.

Mise à jour à l'aide de photographies aériennes prises en 1978, provenant de la DIRECTION DES LEVÉS ET DE LA CARTOGRAPHIE, MINISTÈRE DE L'ÉNERGIE, DES MINES ET DES RESSOURCES, d'après des photographies aériennes prises en 1966 et 1970, imprimées en 1980. La traduction en numérique de la compilation et du traçage a été réalisée par le système de cartographie automatique. Ces cartes sont en vente au Bureau des Cartes du Canada, Ministère de l'Énergie, des Mines et des Ressources, Ottawa, ou chez le vendeur le plus près. © 1980, Sa Majesté la Reine du Chef du Canada. Ministère de l'Énergie, des Mines et des Ressources.