

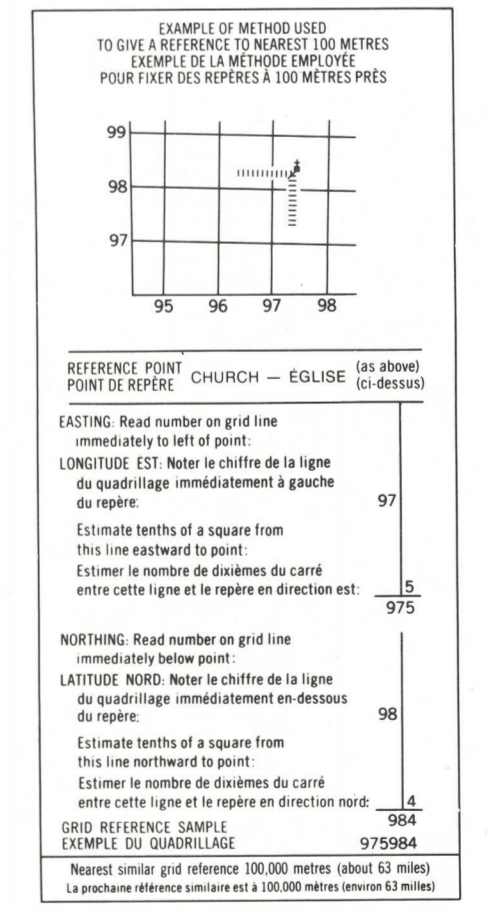
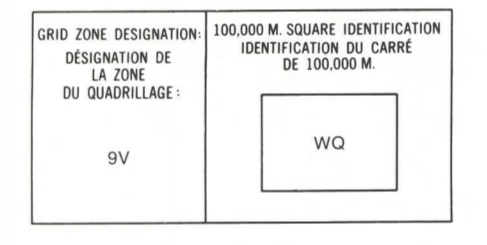


LEGEND - LÉGENDE

ROADS AND RELATED FEATURES	ROUTES ET OUVRAGES CONNEXES
HARD SURFACE, ALL WEATHER	SURFACE PAVÉE, TOUTES SAISONS
LOOSE SURFACE	GRAVIER
CART TRACK, WINTER ROAD	CHEMIN DE TERRE, D'HIVER
TRAIL, CUT LINE, PORTAGE	SENTIER, PERCÉE, PORTAGE
BUILT-UP AREA	AGGLOMÉRATION
RAILWAY, SIDING, STATION, STOP	CHEMIN DE FER, VOIE D'ÉVÈTEMENT, GARE, ARRÊT
BRIDGE	PONT
BEACH, LAKE, ANCHORAGE	HYDROAÉROPORT, MOULINAGE
LANDMARK FEATURES	POINTS DE REPÈRE
HOUSE, BARN	MAISON, GRANGE
CHURCH, SCHOOL	ÉGLISE, ÉCOLE
POST OFFICE	BUREAU DE POSTE
HISTORICAL SITE	LIEU HISTORIQUE
TOWERS, FIRE, RADIO	TOURS: FEU, RADIO
WELL, OIL, GAS	Puits: PÉTROLE, GAZ
TANK, OIL, GASOLINE, WATER	RÉSÉRVUAIR: PÉTROLE, ESSENCE, EAU
TELEPHONE LINE	LIGNE TÉLÉPHONIQUE
POWER TRANSMISSION LINE	LIGNE DE TRANSPORT D'ÉNERGIE
MINING	MINÈRE
CUTTING, EMBANKMENT	DÉBLAI, REMBLAI
GRAVEL PIT	GRAVIERÈRE
BOUNDARIES AND SURVEY CONTROL	FRONTIÈRES ET POINTS DE RÉFÉRENCES
INTERNATIONAL, PROVINCIAL, BOUNDARY MONUMENT	INTERNATIONALE, PROVINCIALE, BORNE FRONTIÈRE
COUNTY, DISTRICT	COMTÉ, DISTRICT
TOWNSHIP, PARISH-SURVEYED, UN-SURVEYED	CANTON, PAROISSE-APPRENTÉE, NON APPRENTÉE
TOWNSHIP, DLS-SURVEYED, UNSURVEYED	TOWNSHIP, ATC-APPRENTÉE, NON APPRENTÉE
-SECTION CORNERS	-COINS DE SECTION
MUNICIPALITY	MUNICIPALITÉ
INDIAN RESERVE, PARK, ETC.	RÉSERVE INDIENNE, PARC, ETC.
HORIZONTAL SURVEY POINT	REPÈRE DE NIVEAU PLANIMÉTRIQUE
BENCH MARK WITH ELEVATION	REPÈRE DE NIVEAU AVEC COTE
SPOT ELEVATION, PRECISE, LAND, WATER	POINT CÔTÉ, PRÉCIS, SUR TERRE, SUR L'EAU
DRAINAGE AND RELATED FEATURES	DRAINAGE ET OUVRAGES CONNEXES
STREAM, SHORELINE, INDEFINITE	COURS D'EAU, RIVE, IMPRÉCISE
DIRECTION OF FLOW	DIRECTION DU COURANT
LAKE, INTERMITTENT LAKE	LAC, LAC INTERMITTENT
FLOODED LAND	TERRAIN INONDÉ
MARSH, SWAMP (WOODED)	MARAIS, MARÉCAGE (BOISÉ)
DRY RIVER BED WITH CHANNELS	LIT DE COURS D'EAU TARI AVEC CHENEAUX
SAND, ABOVE, IN WATER	SABLE: AU-DESSUS, DANS L'EAU
STRONG BOGS	MARÉCAGE EN ENFLADE
TUNDRA, FIELDS, POLYGONS	TOUNDRA, ÉTANCS, SOLS POLYÉDRIQUES
RAPIDS, FALLS, RAPIDS	RAPIDES, CHUTES, RAPIDES
FORESHORE FLATS	ESTRANS
ROCK	ROCHE
DAM	BARRAGE
QUAY	QUAI
WHARF	POURTE
DITCH	FOSSE
RELIEF FEATURES	RELIEF
CONTOURS	COURBES DE NIVEAU
APPROXIMATE CONTOURS	COURBES DE NIVEAU APPROXIMATIVES
DEPRESSION CONTOUR	COURBE DE CUVETTE
SPOT ELEVATION, APPROXIMATE, LAND, WATER	POINT CÔTÉ, APPROXIMATIF, SUR TERRE, SUR L'EAU
ESKER	ESKER
PINGO	PINGO
SAND, SAND DUNES	SABLE: DUNES
PALSA BOGS	PAISSE
WOODED AREA	RÉGION BOISÉE
CLEARED AREA	RÉGION DÉBOISÉE

PHOTOGRAPHY PHOTOGRAPHIE

COMPILED	RESTITUTION
A-20110 9/67	83
77	
A-20059 38	10/67 31
9/67 35	A-20115
21	10/67 27
A-20117	10/67 19

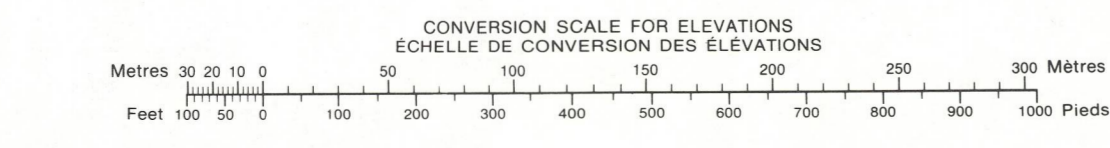


REVISION

ONE THOUSAND METRE UNIVERSAL TRANSVERSE MERCATOR GRID ZONE 9 QUADRILLAGE DE MILLE MÈTRES UNIVERSAL TRANSVERSE DE MERCATOR

104-I/2	104-I/1	94 L/4
104 H/15	104 H/16	94 E/13
104 H/10	104 H/9	94 E/12

The 1976 MAGNETIC BEARING is 29°54' (517 miles) EAST OF GRID NORTH.
ANNUAL CHANGE DECREASING 3.5'
GRID NORTH is 0°38' (11 miles) EAST OF TRUE NORTH for centre of map.
Le REPÈRE MAGNÉTIQUE en 1976 est à 29°54' (517 miles) EST DU NORD DU QUADRILLAGE.
VARIATION ANNUELLE DÉCROISSANTE 3.5'.
NORD DU QUADRILLAGE est 0°38' (11 miles) à l'est du NORD GÉOGRAPHIQUE au centre de la carte.



PRODUCED BY THE SURVEYS AND MAPPING BRANCH, DEPARTMENT OF ENERGY, MINES AND RESOURCES, OTTAWA. 100% INFORMATION CURRENT AS OF 1987.
COMPILED BY THE SURVEYS AND MAPPING BRANCH, LANDS SERVICE, BRITISH COLUMBIA, 1971, FROM AIR PHOTOGRAPHY AND FIELD SURVEYS 1967, 1969.
COPIES MAY BE OBTAINED FROM THE CANADA MAP OFFICE, DEPARTMENT OF ENERGY, MINES AND RESOURCES, OTTAWA OR YOUR NEAREST MAP DEALER.
© CANADA COPYRIGHTS RESERVED 1976.

DIAMOND CREEK BRITISH COLUMBIA

Scale 1:50,000 Échelle

CONTOUR INTERVAL: 100 FEET
ELEVATIONS IN FEET ABOVE MEAN SEA LEVEL
NORTH AMERICAN DATUM 1927
TRANSVERSE MERCATOR PROJECTION

EQUIDISTANCE DES COURBES: 100 PIEDS
ÉLEVATIONS EN PIEDS AU-DESSUS DU NIVEAU MOYEN DE LA MER
SYSTÈME DE RÉFÉRENCE GÉODÉSIQUE NORD-AMÉRICAIN 1927
PROJECTION TRANSVERSE DE MERCATOR

Miles 0 1 2 3
Metres 0 1000 2000 3000 4000
Yards 0 1000 2000 3000 4000

ÉTABLI PAR LA DIRECTION DES LÈVES ET DE LA CARTOGRAPHIE, MINISTÈRE DE L'ÉNERGIE, DES MINES ET DES RESSOURCES, OTTAWA, EN 1976. RENSEIGNEMENTS À JOUR EN 1987.
RÉCUEILLI PAR LA DIRECTION DES LÈVES ET DE LA CARTOGRAPHIE, SERVICE DES TERRES, COLOMBIE-BRITANNIQUE, 1971 PAR PHOTOGRAMMÉTRIE AÉRIENNE ET LÈVES SUR LE TERRAIN 1967, 1969.
Ces cartes sont en vente au BUREAU DES CARTES DU CANADA, MINISTÈRE DE L'ÉNERGIE, DES MINES ET DES RESSOURCES, OTTAWA, OU CHEZ LE VENDEUR LE PLUS PRÈS.
© CANADA 1976 TOUS DROITS RÉSERVÉS