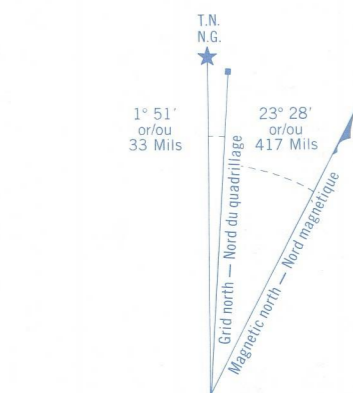


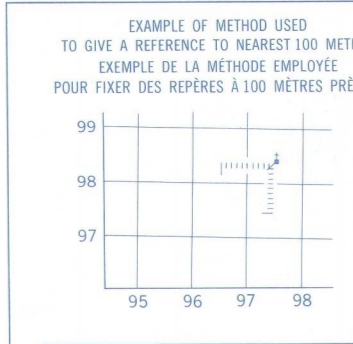
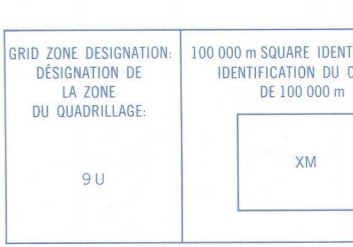
Military users, refer to this map as: **SERIES A 721 SERIE**  
 Références de cette carte pour usage militaire: **MAP 93 M/10 CARTE**  
**EDITION 2 MCE ÉDITION**



Use diagram only to obtain numerical values  
 APPROXIMATE MEAN DECLINATION 1990  
 FOR CENTRE OF MAP  
 Annual change decreasing 12.2"

Utiliser le diagramme pour obtenir les valeurs numériques  
 DECLINAISON MOYENNE APPROXIMATIVE  
 AU CENTRE DE LA CARTE EN 1990  
 Variation annuelle décroissante 12.2"

ONE THOUSAND METRE  
 UNIVERSAL TRANSVERSE MERCATOR GRID  
 ZONE 9  
 QUADRILLAGE UNIVERSEL TRANSVERSE DE MERCATOR  
 DE MILLE MÈTRES



EXAMPLE OF METHOD USED  
 TO OBTAIN REFERENCE TO NEAREST 100 METRES  
 EXEMPLE DE LA METHODE EMPLOYEE  
 POUR FAIRE DES REFERENCES A 100 METRES PRES

REFERENCE POINT CHURCH-ÉGLISE (in above)  
 POINT DE REPÈRE (in above)

EASTING: Read number on grid line immediately to left of point  
 MÉTRISSE: Lire le chiffre de la ligne de quadrillage immédiatement à gauche du repère

Estimate tenths of a square from this line eastward to point  
 Estimer le nombre de dixièmes du carré entre cette ligne et le repère en direction est

NORTHING: Read number on grid line immediately below point  
 ORDONNÉE: Lire le chiffre de la ligne de quadrillage immédiatement en dessous du repère

Estimate tenths of a square from this line northward to point  
 Estimer le nombre de dixièmes du carré entre cette ligne et le repère en direction nord

GRID REFERENCE 979804  
 RÉFÉRENCE AU QUADRILLAGE 979804

Nearest grid reference 100 000 metres  
 La référence la plus près est à 100 000 mètres

PRODUCED BY THE CANADA CENTRE FOR MAPPING  
 DÉPARTEMENT DE L'ÉNERGIE, DES MINES ET DES RESSOURCES  
 INFORMATION CURRENT AS OF 1988. PUBLISHED 1990.

COPIES MAY BE OBTAINED FROM THE CANADA MAP OFFICE,  
 DÉPARTEMENT DE L'ÉNERGIE, DES MINES ET DES RESSOURCES, OTTAWA,  
 OR YOUR NEAREST MAP DEALER.

© 1990, HER MAJESTY THE QUEEN IN RIGHT OF CANADA,  
 DÉPARTEMENT DE L'ÉNERGIE, DES MINES ET DES RESSOURCES

Roads: loose or stabilized surface, all weather; loose surface, dry weather; cart track; trail, cut line or portage

Routiers: gravier, aggloméré, toute saison; de gravier, temps sec; de terre; sentier, percée ou portage

FOR COMPLETE REFERENCE SEE REVERSE SIDE

**NILKITKWA RIVER**  
 CASSIAR LAND DISTRICT  
 BRITISH COLUMBIA COLOMBIE-BRITANNIQUE

Scale 1:50 000 Échelle

Miles 1 0 1 2 3  
 Metres 1000 0 1000 2000 3000 4000

CONVERSION SCALE FOR ELEVATIONS  
 METERS 30 31 32 33 34 35 36 37 38 39 40 41 42 43 44 45 46 47 48 49 50 51 52 53 54 55 56 57 58 59 60 61 62 63 64 65 66 67 68 69 70 71 72 73 74 75 76 77 78 79 80 81 82 83 84 85 86 87 88 89 90 91 92 93 94 95 96 97 98 99 100

ÉCHELLE DE CONVERSION DES ALTITUDES  
 MÈTRES 30 31 32 33 34 35 36 37 38 39 40 41 42 43 44 45 46 47 48 49 50 51 52 53 54 55 56 57 58 59 60 61 62 63 64 65 66 67 68 69 70 71 72 73 74 75 76 77 78 79 80 81 82 83 84 85 86 87 88 89 90 91 92 93 94 95 96 97 98 99 100

CONTOUR INTERVAL, 100 FEET  
 Élévation in Feet above Mean Sea Level  
 North American Datum 1927  
 Système de référence géodésique nord-américain, 1927  
 Projection Transverse de Mercator

Information concerning bench marks and horizontal control movements can be obtained from Geomatics Survey, Canada Centre for Surveying, Ottawa.

Par tout renseignement concernant les repères de nivellement et les bornes géodésiques, prière de s'adresser à la Division des levés géodésiques, Centre canadien des levés, Ottawa.

ÉTABLI PAR LE CENTRE CANADIEN DE CARTOGRAPHIE  
 MINISTÈRE DE L'ÉNERGIE, DES MINES ET DES RESSOURCES  
 REINSTRUMENTÉ À COÛT EN HAUT, PUBLIÉ EN 1990.

CES CARTES SONT EN VENTE AU BUREAU DES CARTES DU CANADA, MINISTÈRE DE L'ÉNERGIE, DES MINES ET DES RESSOURCES, OTTAWA, OU CHEZ LE VENDOR LE PLUS PRÈS.

© 1990, SA MAJESTÉ LA REINE DU CANADA,  
 MINISTÈRE DE L'ÉNERGIE, DES MINES ET DES RESSOURCES.

TABLEAU D'ASSEMBLAGE DU SYSTÈME NATIONAL DE RÉFÉRENCE CARTOGRAPHIQUE

93 M/10 93 M/11 93 M/12 93 M/13 93 M/14 93 M/15 93 M/16 93 M/17 93 M/18 93 M/19 93 M/20 93 M/21 93 M/22 93 M/23 93 M/24 93 M/25 93 M/26 93 M/27 93 M/28 93 M/29 93 M/30

55° 15' 127° 30' 55° 30' 127° 00'

55° 15' 127° 30' 55° 30' 127° 00'

Tableau d'assemblage du Système national de référence cartographique

**NILKITKWA RIVER**  
 93 M/10  
 ÉDITION 2 ÉDITION

Energy, Mines and Resources Canada  
 Énergie, Mines et Ressources Canada