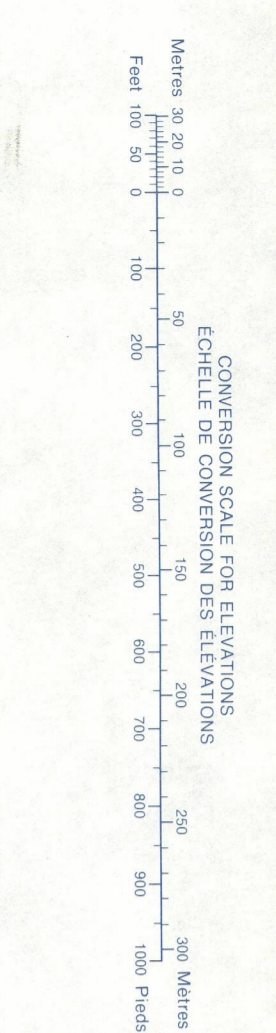
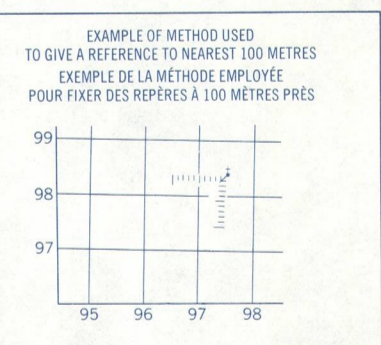
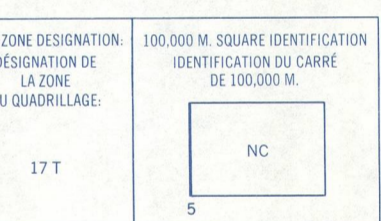


Military users refer to this map as: **SÉRIE A 751**
 Références de cette carte pour usage militaire: **MAP 41 P/7** **CARTE ÉDITION 2 MCE ÉDITION**



Use diagram only to obtain approximate values. APPROXIMATE MEAN DEPRESSION 1976 FOR CENTRE OF MAP. Annual change: decrease 0.3. Utiliser le diagramme que pour obtenir les valeurs numériques DÉCLINAISON MOYENNE APPROXIMATIVE DU CENTRE DE LA CARTE EN 1976. Variation annuelle: décroissant 0.3.

ONE THOUSAND METRE
 UNIVERSAL TRANSVERSE MERCATOR GRID
 ZONE 17
 QUADRILLAGE DE MILLE MÈTRES
 TRANSVERSE UNIVERSSEL DE MERCATOR



REFERENCE POINT: CHURCH - EGLISE (see sheet 41-68-6000). EASTING: Road number on grid line immediately to right of point. LONGITUDE EST: Note le chiffre de la ligne de quadrillage immédiatement à droite du repère. Estimate number of squares from this line northward to point. Estime le nombre de carrés de carte entre cette ligne et le repère en direction est. NORTHING: Road number on grid line immediately above point. LATITUDE NORTH: Note le chiffre de la ligne de quadrillage immédiatement au-dessus du repère. Estimate number of squares from this line northward to point. Estime le nombre de carrés de carte entre cette ligne et le repère en direction nord. GRID REFERENCE: 979804. REFERENCE AU QUADRILLAGE: 979804. Nearest control grid reference: 100,000 metres (about 62 miles). La prochaine référence contrôlée est à 100,000 mètres (environ 62 miles).

SUPERSEDED EDITION

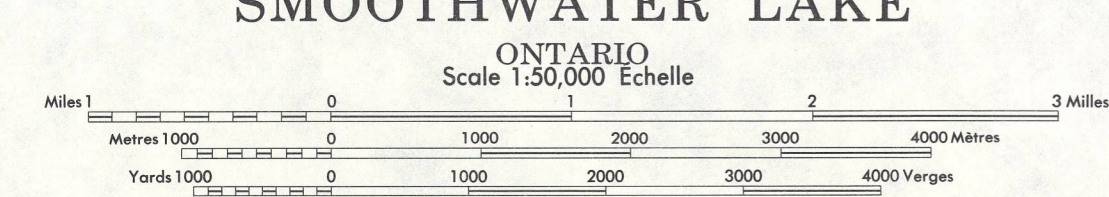
TABLEAU D'ASSEMBLAGE DU SYSTÈME NATIONAL DE RÉFÉRENCE CARTOGRAPHIQUE

47°45'	82°30'	82°00'	81°30'
41 P11	41 P10	41 P9	
41 P8	41 P7	41 P6	
41 P3	41 P2	41 P1	47°15'
82°30'	82°00'	81°30'	81°00'

INDEX TO ADDING MAPS OF THE NATIONAL TOPOGRAPHIC SYSTEM

Produced by the SURVEYS AND MAPPING BRANCH, DEPARTMENT OF ENERGY, MINES AND RESOURCES. Updated from aerial photographs taken in 1974. Culture check 1975. Information current as of 1975. Copies may be obtained from the Canada Map Office, Department of Energy, Mines and Resources, Ottawa, or your nearest map dealer. © Canada Copyright Reserved 1976

Roads: loose or stabilized surface, all weather; loose surface, dry weather and unclassified streets; cart track; trail, cut line or portage.
 Routes: gravel aggloméré, toute saison; de gravier, temps sec et routes non classées; sentiers, percée ou portage.
 FOR COMPLETE REFERENCE SEE REVERSE SIDE. POUR UNE LISTE COMPLÈTE DES SIGNES, VOIR AU VERSO.



CONTOUR INTERVAL 50 FEET
 Élévations en pieds au-dessus du niveau moyen de la mer
 North American Datum 1927
 Transverse Mercator Projection

ÉQUIDISTANCE DES COURBES 50 PIEDS
 Élévations en pieds au-dessus du niveau moyen de la mer
 Système de référence géodésique nord-américain 1927
 Projection Transverse de Mercator

Établi par la DIRECTION DES LEVÉS ET DE LA CARTOGRAPHIE, MINISTÈRE DE L'ÉNERGIE, DES MINES ET DES RESSOURCES. Mise à jour à partir de photographies aériennes prises en 1974. Vérification de la culture en 1975. Informations à jour au 1975. Les cartes sont en vente au Bureau des Cartes du Canada, ministère de l'Énergie, des Mines et des Ressources, Ottawa, ou chez votre marchand de livres. © Canada 1976. Tous droits réservés.

SMOOTHWATER LAKE
 41 P/7
 ÉDITION 2

