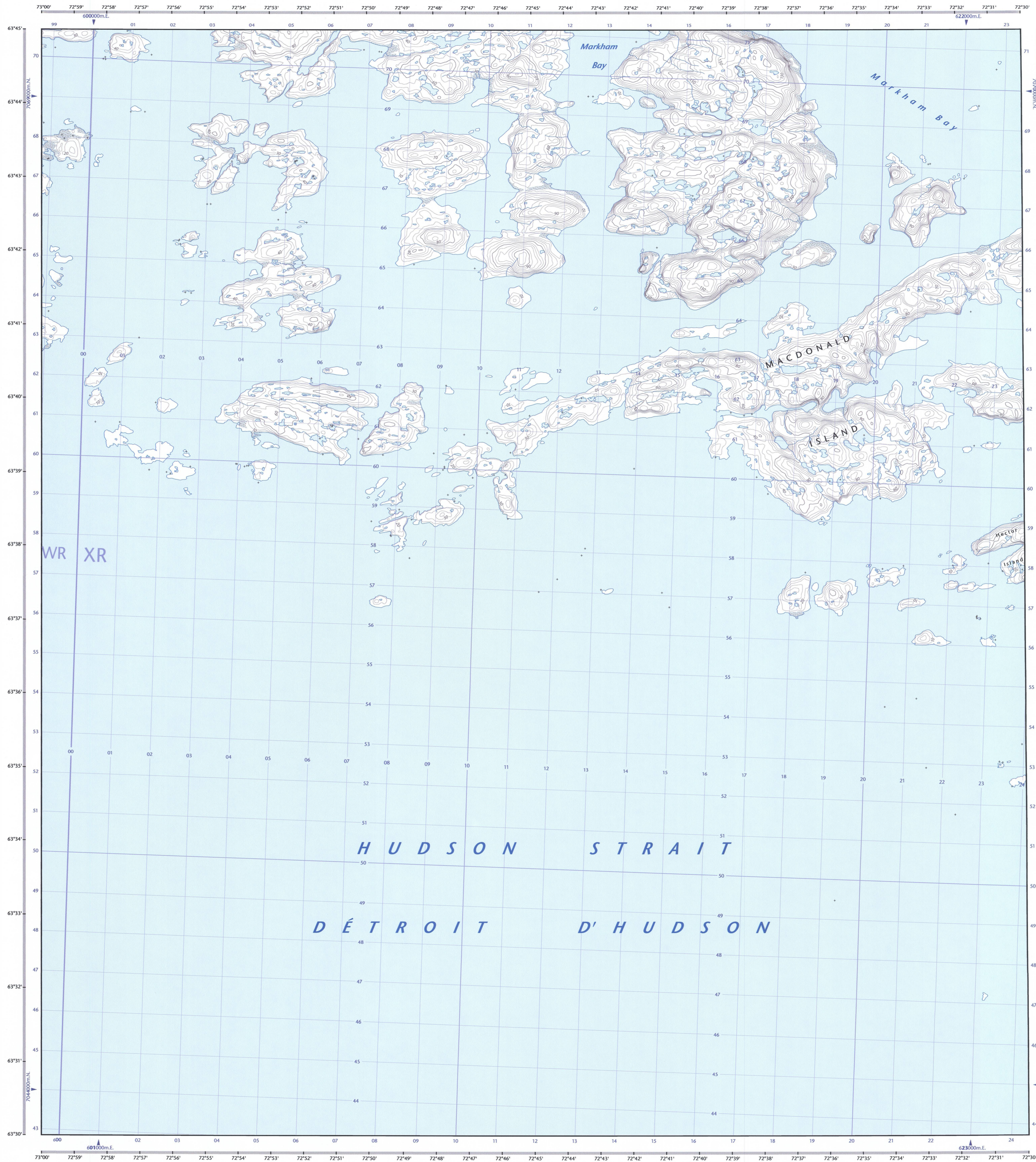


- Road: hard surface, more than 2 lanes; toll gate; service centre
Route: revêtement dur, plus de 2 voies; poste de péage; centre de service
- Road: hard surface, 2 lanes; less than 2 lanes; snowshed
Route: revêtement dur, 2 voies; moins de 2 voies; poutrelle
- Road: hard surface, street; conduit bridge; loose or stabilized surface, street
Route: revêtement dur; rue; pont de circulation; de gravier aggloméré, rue
- Road: loose or stabilized surface, all season, 2 lanes or more; less than 2 lanes
Route: de gravier aggloméré, toute saison, 2 voies ou plus; moins de 2 voies
- Road: loose surface, dry weather; vehicle track or winter road; trail; portage
Route: de gravier, temps sec; chemin de terre ou d'hiver; sentier; portage
- Highway interchange; highway route number; built-up area
Échangeur; numéro de route; agglomération
- Railway: single track; railway station; bridge; turntable; multiple tracks
Chemin de fer, voie unique; gare; pont; plaque tournante; voies multiples
- Railway, abandoned; railway yard
Chemin de fer, abandonné; gare de triage
- Rapid transit: rail, road, footbridge
Transport rapide: voie ferrée, route; passerelle
- Causeway; covered bridge; tunnel; bridge; movable bridge
Chaussée; pont couvert; tunnel; pont; pont mobile
- Boundary: International; boundary monument
Limite: internationale; repère d'appentage
- Boundary: Provincial and territorial
Limite: Provinciale et territoriale
- Boundary: unsurveyed provincial or territorial; area outline
Limite: Provinciale ou territoriale non surveyed; surface délimitée
- Boundary: administrative; recreational
Limite: administrative; récréative
- Boundary: geographic; unsurveyed geographic; small Indian reserve
Limite: géographique; géographique non surveyed; petite réserve indienne
- Wall; fence
Mur; clôture
- Power transmission line; multiple lines; submarine cable
Ligne de transport d'énergie; lignes multiples; câble sous-marin
- Pipeline: oil, natural gas, control valve; multi-use; underground
Pipeline: pétrole, gaz naturel; valve de contrôle; multi-utilisateur; souterrain
- Mine: pit; sand, gravel, clay; quarry
Mine: banc: sable, gravier, argile; carrière
- Airport/terminal; active; condition unknown; heliport
Aéroport/terminal d'aviation: actif, condition inconnue; hélicoptère
- Industrial building; chimney; industrial; flare stack; burner; lumberyard
Bâtiment industriel; cheminée; industrielle; tour; brûleur; parc à bois
- Oil tank; water tank
Réservoir de pétrole; réservoir d'eau
- Silo; grain elevator; elevator tower; satellite tracking station
Silo; élévateur à grains; tour de dégagement; station de poursuite de satellite
- Electric facility; oil or natural gas facility; wind-spread device
Installation électrique; installation pétrolière ou gazière; éolienne
- Tower: communication, radar antenna; radio telescope; fire, control
Tour: communication, antenne radar; radiotélescope; feu; contrôle
- Domestic waste; liquid waste; industrial solid deposit
Déchet domestique; déchet liquide; dépôt de solide industriel
- Sportplex; arena; community centre
Centre sportif; arène; centre communautaire
- Lodging; house; site; zoo
Séjour; lieu historique; zoo
- Golf course; campground; ruins
Terrain de golf; terrain de camping; ruines
- Site lift; sports track
Remonte-pente; piste de course
- Building(s); building(s); religious; educational; cabin
Bâtiment(s); bâtiment(s); religieux; d'éducation; cabane
- Hospital; medical centre; senior citizens home; lodging
Hôpital; centre médical; résidence pour personnes âgées; gîte
- City hall; town hall; municipal building
Hôtel de ville; édifice du Parlement; salle municipale
- Customs post; ranger inspection station; cemetery
Poste de douane; poste de garde frontalière; poste de garde de parc; cimetière
- Court house; penal institution
Palais de justice; établissement pénitentiaire
- Fer station; police station; armory
Caserne de pompiers; poste de police; manège militaire
- Waterbody/shoebine; watercourse; discharging stream
Plan d'eau; fossé; cours d'eau; ruisseau; cours d'eau déversant
- Navigation light; ferry; crib; or abandoned bridge pier
Feu de navigation; traversier; caisson ou pilier de pont abandonné
- Coast guard station; navigational base; active, condition unknown/main
Station de la garde-côte; hydrobase: actif, condition inconnue; manne
- Fish ladder; dam; small, large, carrying road
Échelle à poissons; barrage: petit, grand, portant une route
- Dredge/dredger; boat ramp; wharf; pier or dock; foot; boatwater
Digues/mur de protection; rampe de chargement; quai; jetée; quai; brise-lames
- Dike; dyke; ford; small island; navigational beacon
Cale; cale sèche; pont; îlot; balise de navigation
- Navigable canal; lock; ditch; conduit; irrigation canal; spring
Canal navigable; écluse; fossé; canalisation; canal d'irrigation; source
- Reservoir; underground reservoir; fish journal
Réservoir; réservoir souterrain; vannes dans l'eau
- Alluvium; dry river bed; sand in water; foreshore flats
Alluvion: lit de rivière à sec, sable dans l'eau, estrane
- Rapids; falls (height)
Rapides; chutes (hauteur)
- Rocky ledge; reef; rocks in water; exposed shipwreck
Banc rocheux; récif; rochers dans l'eau; épave émergée
- Moraine, glacial debris; permanent snow and ice
Moraine, débris glaciaires; neige et glace permanentes
- Marsh; swamp; marsh in water; spring bog
Marais, marécage, marais dans l'eau; tourbière réticulée
- Tundra ponds; tundra polygon; palud bog
Étang de tourbière; polygone de tourbière; tourbière à palud
- Sand; silt; pingo; wooded area
Sable; vase; pingo; région boisée
- Contours: index, intermediate, approximate
Courbes de niveau: principales, intermédiaires; approximative
- Depression contour; spot elevation; cave
Courbes de crevette; point coté; caverne



64°00'	35-P/14	35-P/15	35-P/16
63°45'	35-P/11	35-P/10	35-P/9
63°30'			35-P/8
63°15'	72°30'	72°30'	72°30'




Produced on November 25, 2009, by the Centre for Topographic Information, Natural Resources Canada.
Établi le 25 novembre 2009, par le Centre d'information topographique, Ressources naturelles Canada.
The paper copy of this map meets the print quality standards of Natural Resources Canada when it bears a Certified Map Printer Identification Label.
La copie papier de cette carte respecte les normes de qualité d'impression de Ressources naturelles Canada quand elle porte l'étiquette holographique de l'imprimeur de cartes accrédité.

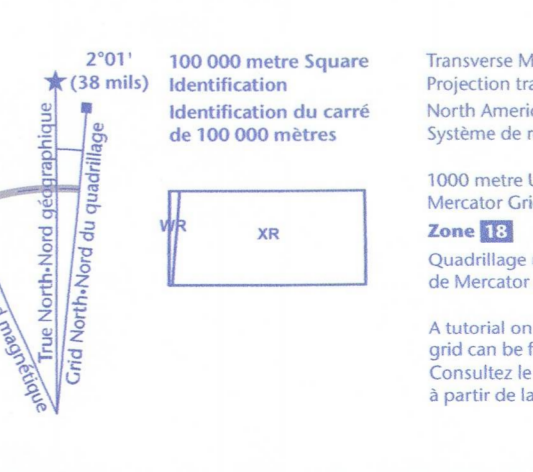
Map content validity dates
• Road network, Absent
• Hydrographic network, 1956 - 2001
• Vegetation, Absent
• Buildings, Absent
• Lintels, Absent
• Toponymy, 2005 - 2009
Détails métadonnées can be found at: <http://GeoGratis.gc.ca>

Dates de validité du contenu de la carte
• Réseau routier, Absent
• Réseau hydrographique, 1956 - 2001
• Végétation, Absent
• Bâtimens, Absent
• Lintelles, Absent
• Toponymie, 2005 - 2009
Pour toutes corrections, additions ou commentaires concernant le contenu de cette carte, veuillez contacter Ressources naturelles Canada par courriel électronique à : cartes.topo@NRCan.gc.ca
Visitez notre site Web : <http://cartes.NRC.gc.ca>

MACDONALD ISLAND
Nunavut
1 centimetre on the map represents 500 metres on the ground / 1 centimètre sur la carte représente 500 mètres au sol
Elevations in metres above Mean Sea Level / Altitudes en mètres au-dessus du niveau moyen de la mer



Use diagram only to obtain numeric values for centre of map
Utiliser le diagramme que pour obtenir les valeurs numériques
Declination moyenne approximative au centre de la carte en 2009
Variation annuelle décroissante 27.1"



Transverse Mercator Projection
Projection transversale de Mercator
North American Datum 1983
Système de référence nord-américain 1983
1000 metre Universal Transverse Mercator Grid
Grille de désignation de la zone de quadrillage
Zone 18
Designation de la zone du quadrillage
XXR

35-P/10
SCALE 1:50 000
ÉCHELLE 1:50 000
EDITION 01
VERSION 00
SÉRIE A713
Printed map / Carte imprimée
Cat. no. / No. de cat. M76-2/03P10
ISSN 1915-884X
ISSN 1915-1100-0008-1
Digital map / Carte numérique
Cat. no. / No. de cat. M76-2/03P10 PDF
ISSN 1915-884X
ISSN 1915-1100-0008-1