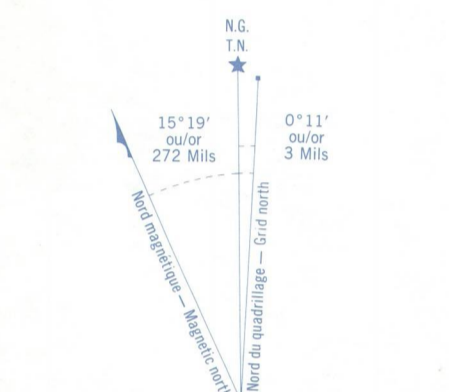
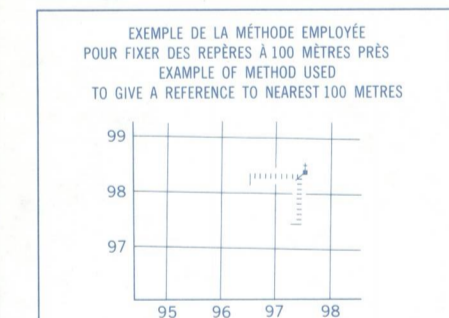
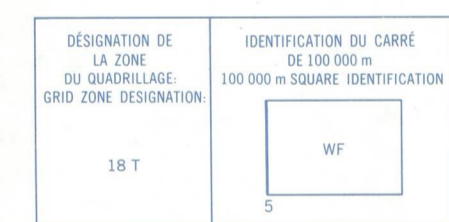




Référence de cette carte: SÉRIE A 761 SÉRIES pour usage militaire: CARTE 31 G/15 MAP Military users: EDITION 4 MCE EDITION refer to this map as:



QUADRILLAGE UNIVERSEL TRANSVERSE DE MERCATOR DE MÈTRES ZONE 18 ONE THOUSAND METRE UNIVERSAL TRANSVERSE MERCATOR GRID



POINTS DE REPÈRE: ÉGLISE - CHURCH (en abrégé) REFERENCE POINT: CHURCH - CHURCH (in abbr.)

ABSCISSE: Notez le chiffre de la ligne de quadrillage immédiatement à gauche du repère.

EASTING: Read number on grid line immediately to the left of the point.

ESTIMÉ: Estimez le nombre de diamètres du carré entre cette ligne et le repère en direction nord. Estimate tenths of a square from this line eastward to the point.

ORDONNÉE: Notez le chiffre de la ligne de quadrillage immédiatement au-dessous du repère.

NORTHING: Read number on grid line immediately below point.

ESTIMÉ: Estimez le nombre de diamètres du carré entre cette ligne et le repère en direction nord. Estimate tenths of a square from this line northward to the point.

REPÈRE AU QUADRILLAGE: 97964

GRID REFERENCE: 97964

18 T référence au plus près de 100 000 mètres. Nearest similar grid reference 100 000 metres.


ÉTABLI PAR LE CENTRE CANADIEN DE CARTOGRAPHIE, MINISTÈRE DE L'ÉNERGIE, DES MINES ET DES RESSOURCES GÉOLOGIQUES ET GÉOCHIMIQUES À JOUR EN 1989 PUBLIÉE EN 1993.

LES CARTES SONT EN VENTE AU BUREAU DES CARTES DU CANADA, MINISTÈRE DE L'ÉNERGIE, DES MINES ET DES RESSOURCES GÉOLOGIQUES ET GÉOCHIMIQUES, OTTAWA, ONTARIO, AU CANADA. CEUX QUI NE PEUVENT PAS LES OBTENIR EN VENTE AU BUREAU DES CARTES DU CANADA, MINISTÈRE DE L'ÉNERGIE, DES MINES ET DES RESSOURCES GÉOLOGIQUES ET GÉOCHIMIQUES, OTTAWA, ONTARIO, AU CANADA.

POUR UNE LISTE COMPLÈTE DES SIGNES, VOIR AU VERSO FOR COMPLETE REFERENCE SEE REVERSE SIDE

ARUNDEL QUÉBEC QUEBEC

Échelle 1:50 000 Scale



Information concerning bench marks and horizontal survey monuments can be obtained from Geomatics Canada, Centre de données géométriques.

SCHELE DE CONVERSION DES ALTITUDES CONVERSION SCALE FOR ELEVATIONS

Altitudes en pieds Elevations in feet above Mean Sea Level

North American Datum 1927 Transverse Mercator Projection

Produced by the CANADA CENTRE FOR MAPPING, DEPARTMENT OF ENERGY, MINES AND RESOURCES, INFORMATION CURRENT AS OF 1989, PUBLISHED 1993.

Produit par le CENTRE CANADIEN DE CARTOGRAPHIE, MINISTÈRE DE L'ÉNERGIE, DES MINES ET DES RESSOURCES GÉOLOGIQUES ET GÉOCHIMIQUES, OTTAWA, ONTARIO, AU CANADA.

© 1993 HER MAJESTY THE QUEEN IN RIGHT OF CANADA. DEPARTMENT OF ENERGY, MINES AND RESOURCES.