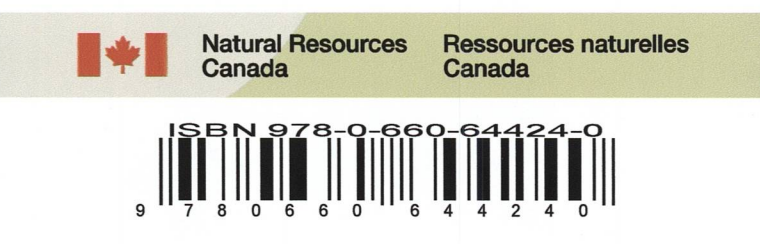

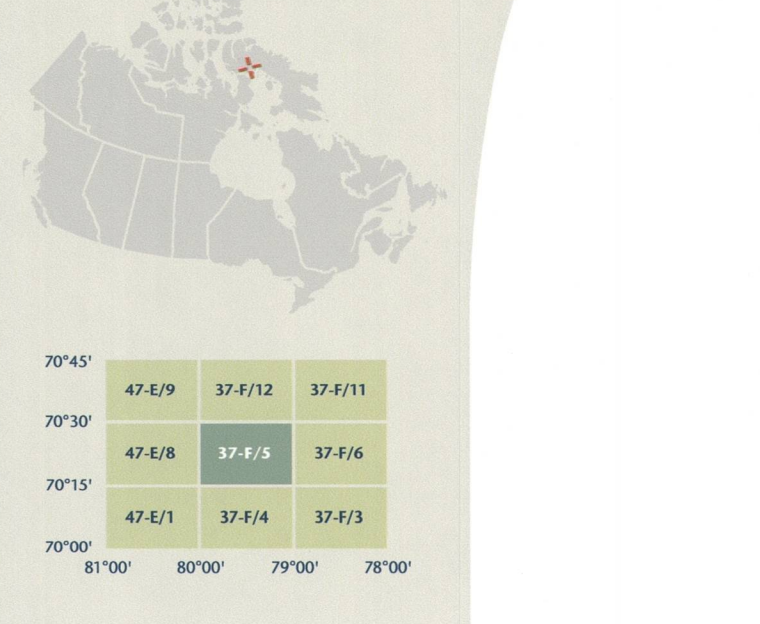


- Road: hard surface, more than 2 lanes; toll gate; service centre
Route: revêtement dur, plus de 2 voies; pont de péage; centre de service
- Road: hard surface, 2 lanes; less than 2 lanes; snowplow
Route: revêtement dur, 2 voies; moins de 2 voies; paraplanche
- Road: hard surface, street, conduit bridge; loose or stabilized surface, street
Route: revêtement dur, rue; pont de canalisation; de gravier, aggloméré, rue
- Road: loose or stabilized surface, all season, 2 lanes or more; less than 2 lanes
Route: de gravier, aggloméré, toute saison, 2 voies ou plus; moins de 2 voies
- Road: loose surface, dry weather; vehicle track or water road; trail; portage
Route: de gravier, temps sec; chemin de terre ou d'hydro; sentier; portage
- Highway interchange; highway route number; built-up area
Échangeur; numéro de route; aggloméré
- Railway: single track; railway station; bridge; turntable; multiple tracks
Chemin de fer, voie unique; gare; pont; plaque tournante; voies multiples
- Railway: abandoned; track; bridge
Chemin de fer, abandonné; voie; pont
- Rapid transit: rail, road, footbridge
Transport rapide: voie ferrée, route, passerelle
- Causeway; covered bridge; tunnel; bridge; movable bridge
Chaussée; pont couvert; tunnel; pont; pont mobile
- Boundary: International
Limite: Internationale; repère d'appentage
- Boundary: Provincial and Territorial
Limite: Provinciale ou territoriale non appentée; surface délimitée
- Boundary: unsurveyed provincial or territorial; area outline
Limite: Provinciale ou territoriale non appentée; surface délimitée
- Boundary: administrative; municipal
Limite: administrative; municipale
- Boundary: geographic; unsurveyed geographic; small Indian reserve
Limite: géographique; géographique non appentée; petite réserve indienne
- Well; fence
Puits; clôture
- Mur; clôture
- Power transmission line; multiple lines; submarine cable
Ligne de transport d'énergie; lignes multiples; câble sous-marin
- Pipeline: oil, natural gas; control valve; multi-use; underground
Pipeline: pétrole, gaz naturel; vane de contrôle; multi-utilisateur; souterrain
- Mine: pit; sand, gravel, clay; quarry
Mine: puits; sable, gravier, argile; carrière
- Airport/airfield: active, condition unknown; heliport
Aéroport/aérodrome: actif, condition inconnue; hélipont
- Industrial building; chimney; industrial, flare stack, burner; lumberyard
Bâtiment industriel; cheminée; industrielle, torche, brûleur; parc à bois débarras
- Oil tank; water tank
Réservoir de pétrole; réservoir d'eau
- Site: grain elevator; clearance tower; satellite tracking station
Site: élévateur à grains; tour de dégagement; station de poursuite de satellite
- Electric facility: oil or natural gas facility; wind-operated device
Installation électrique; installation pétrolière ou gazière; éolienne
- Tower: communication, radar antenna; radio telescope; fire, control
Tour: communication, antenne radar, radiotélescope; feu; contrôle
- Domestic waste; liquid waste; industrial solid deposit
Déchet domestique; déchet liquide; dépôt de solide industriel
- Sportplex; arena; community centre
Centre sportif, aréna; centre communautaire
- Landmark; historical site
Bâtiment; lieu historique; zoo
- Golf course; campground; ruins
Terrain de golf; terrain de camping; ruines
- Ski lift; sports track
Remonte-pente; piste de course
- Building: building, religious, educational; cabin
Bâtiment: bâtiment, religieux, d'enseignement; cabane
- Hospital; medical centre; senior citizens home; lodging
Hôpital; centre médical; résidence pour personnes âgées; gîte
- City hall; Parliament building; municipal hall
Maison de ville; édifice du Parlement; salle municipale
- Customs post; ranger warden station; cemetery
Poste de douane; poste de garde forestier; poste de garde parc cimetière
- Court house; penal institution
Palais de justice; établissement pénitentiaire
- Fire station; police station; armory
Casernes de pompiers; poste de police; manège militaire
- Waterbody/shoals; watercourse; disappearing stream
Plan d'eau; bancs; courants; ruisseau; cours d'eau disparissant
- Navigation light; ferry; crib or abandoned bridge pier
Feu de navigation; transbordeur; camion ou pilier de pont abandonné
- Clear guard station; navigational beacon; condition unknown; marina
Station de la garde-côte; hydrobat; acast; condition inconnue; marina
- Fish ladder; dam; small, large, carrying road
Échelle à poissons; barrage; pont; pont sur une route
- Dike/breastwall; boat ramp; wharf; pier or dock; ford; breakwater
Digérateur de protection; rampe de chargement; quai; jetée; gué; brise-lames
- Ship; drydock; float; small island; navigational beacon
Cale; cale sèche; gué; îlot; balise de navigation
- Navigable canal; lock; ditch, conduit, irrigation canal; spring
Canaux navigables; écluses; fossés; canalisation; canal d'irrigation; source
- Reservoir; underground reservoir; fish pound
Réservoir; réservoir souterrain; whares dans l'eau
- Alluvium; dry river bed; sand in water; beachrock flats
Alluvion; lit de rivière à sec; sable dans l'eau; estère
- Rapids; falls (height)
Rapid; chutes (hauteur)
- Rocky ledge; rock in water; exposed shipwreck
Banc rocheux; rocher; rochers dans l'eau; épave émergée
- Moraine; glacial debris; permanent snow and ice
Moraine; débris glaciaires; neige et glace permanentes
- Marsh; swamp; marsh in water; atling bog
Marais; marécage; marais dans l'eau; tourbière étendue
- Fundus ponds; ponds polygons; peat bog
Étang de tourbe; polygones de tourbe; tourbière à palis
- Sand; silt; silt; pingo; wooded area
Sable; vase; vase; pingo; région boisée
- Contours: index; intermediate; approximate
Courbes de niveau: principales; intermédiaires; approximatives
- Depression contour; spot elevation; cave
Courbes de creux; point coté; caverne



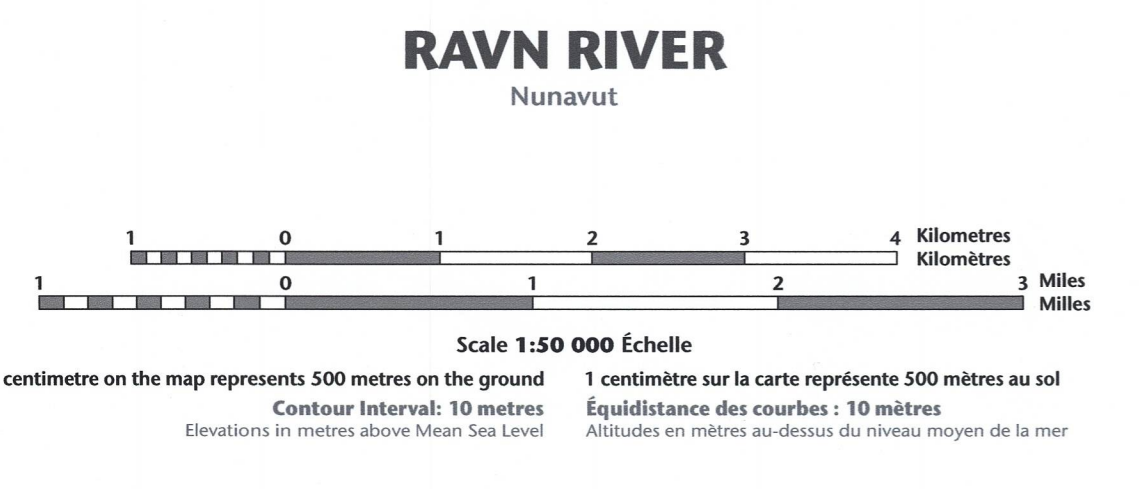
37-F/5 SCALE 1:50 000 EDITION 01
RAVN RIVER
Nunavut



Produced on November 25, 2009, by the Centre for Topographic Information, Natural Resources Canada.
Établi le 25 novembre 2009, par le Centre d'information topographique, Ressources naturelles Canada.
The paper copy of this map meets the print quality standards of Natural Resources Canada when it bears a Certified Map Printer holographic label.
La copie papier de cette carte respecte les normes de qualité d'impression de Ressources naturelles Canada quand elle porte l'étiquette holographique de l'imprimeur de carte accrédité.

Map content validity dates
• Road network, Absent
• Hydrographic network, 1982 - 2001
• Vegetation, Absent
• Buildings, Absent
• Boundaries, Absent
• Toponymy, 2004 - 2009
Detailed metadata can be found at: <http://GeoGratis.gc.ca>
For corrections, additions or comments concerning the content of this map, please contact Natural Resources Canada at: topo.maps@NRCan.gc.ca
Veuillez nous faire parvenir vos corrections, ajouts ou commentaires concernant le contenu de cette carte à: topo.maps@NRCan.gc.ca
© 2009 Her Majesty the Queen in Right of Canada.

Dates de validité du contenu de la carte
• Réseau routier, Absent
• Réseau hydrographique, 1982 - 2001
• Végétation, Absent
• Bâtiements, Absent
• Limites, Absent
• Toponymie, 2004 - 2009
Consultez les métadonnées détaillées sur: <http://GeoGratis.gc.ca>
Pour toutes corrections, ajouts ou commentaires concernant le contenu de cette carte, veuillez contacter Ressources naturelles Canada par courrier électronique à: topo.maps@NRCan.gc.ca
Veuillez nous faire savoir: [http://GeoGratis.gc.ca](mailto:topo.maps@NRCan.gc.ca)
© 2009 Sa Majesté la Reine du chef du Canada.
Cette carte ne doit pas être utilisée pour la navigation aérienne ou maritime.

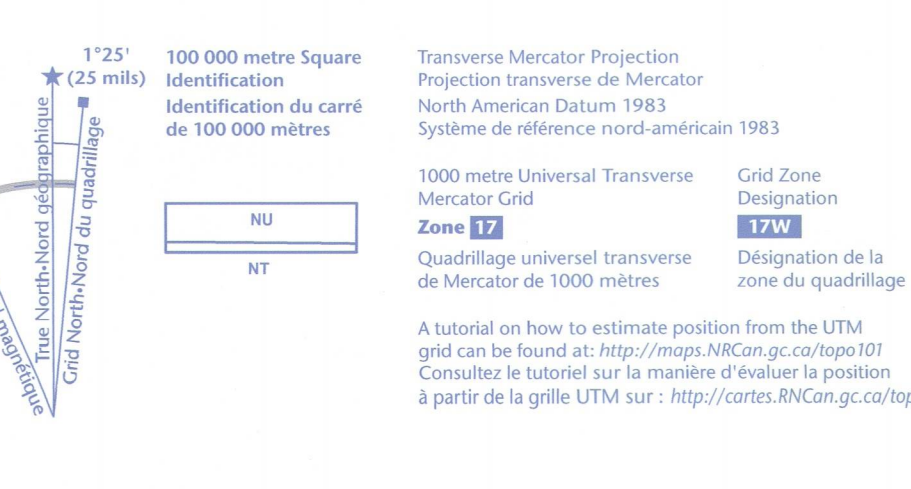


RAVN RIVER
Nunavut

Use this diagram only to obtain numeric values
Approximate Mean Elevation 2009
for centre of map
Annual change decreasing 44.6'
N'utiliser le diagramme que pour obtenir les valeurs numériques
D'élévation moyenne approximative au centre de la carte en 2009
Variation annuelle décroissante 44.6'

For magnetic declination information, visit: <http://gc.ca/mag>
Pour l'information sur la déclinaison magnétique, visitez: <http://gc.ca/mag>

The magnetic compass may be erratic in this region
La boussole sera peut-être instable dans cette région



37-F/5
SCALE 1:50 000 EDITION 01 VERSION 00
RAVN RIVER
SÉRIE A713

Printed map / Carte imprimée
Cat. No. 16-616-01
M116-2-03/95-01
ISSN 1915-884X
ISBN 978-0-662-64424-0

Digital map / Carte numérique
Cat. No. 16-616-01
M116-2-03/95-01
ISSN 1915-884X
ISBN 978-1-100-50134-9